



Lokalny Program Rewitalizacji Świętochłowic do roku 2030

Świętochłowice, 2014 r.



POMOC TECHNICZNA
NARODOWA STRATEGIA SPÓJNOŚCI



MINISTERSTWO
INFRASTRUKTURY
I ROZWOJU



UNIA EUROPEJSKA
EUROPEJSKI FUNDUSZ
ROZWOJU REGIONALNEGO



ZAMAWIAJĄCY:

Miasto Świętochłowice

ul. Katowicka 54

41-600 Świętochłowice

www.swietochlowice.pl

WYKONAWCA:

„EU-CONSULT” Sp. z o.o.

ul. Wały Piastowskie 1

80-855 Gdańsk

www.eu-consult.pl



SŁOWNIK SKRÓTÓW

JST - jednostka samorządu terytorialnego,

SWOT - strengths (silne strony), weaknesses (słabe strony), opportunities (szanse) i threats (zagrożenia),

RPO WSL 2014-2020 - Regionalny Program Operacyjny Województwa Śląskiego na lata 2014-2020

PPP – partnerstwo publiczno-privatne

NGO - organizacja pozarządowa (non-governmental organization)

ZIT – Zintegrowane Inwestycje Terytorialne

EFS – Europejski Fundusz Społeczny

EFRR - Europejski Fundusz Rozwoju Regionalnego

LPR– Lokalny Program Rewitalizacji.

Spis treści

1.	WPROWADZENIE I METODYKA PRACY.....	6
2.	DIAGNOZA I IDENTYFIKACJA POTRZEB REWITALIZACYJNYCH.....	9
2.1.	Dokumenty planistyczne i strategiczne powiązane z problematyką rewitalizacji	9
2.1.1.	Dokumenty poziomu krajowego	9
2.1.2.	Dokumenty poziomu regionalnego.....	10
2.1.3.	Dokumenty poziomu lokalnego	13
2.2.	Ład przestrzenny	15
2.3.	Zasoby środowiska naturalnego.....	16
2.4.	Zagadnienia z zakresu ochrony środowiska	16
2.5.	Ochrona zabytków – obiekty wpisane do rejestru zabytków oraz objęte ochroną konserwatorską na mocy obowiązujących planów miejscowych.....	17
2.6.	Zasoby mieszkaniowe.....	18
2.7.	Gospodarowanie gminnym zasobem mieszkaniowym	20
2.8.	Demografia.....	22
2.9.	Pomoc społeczna.....	26
2.10.	Kultura i rekreacja	29
2.11.	Rynek pracy	30
2.12.	Bezpieczeństwo publiczne	34
2.13.	Inwestycje zrealizowane na obszarach ujętych w lokalnym programie rewitalizacji obszarów miejskich Świętochłowic na lata 2007 - 2015	35
3.	DELIMITACJA PRZESTRZENNA OBSZARÓW REWITALIZACJI	41
4.	ANALIZA SWOT DLA OBSZARÓW ZDEGRADOWANYCH	60
5.	WIZJA.....	64
6.	CEL GŁÓWNY I CELE SZCZEGÓŁOWE	65
6.	PROJEKTY REWITALIZACYJNE	66
6.1.	Powiązania występujące pomiędzy celami szczegółowymi LPR a projektami/programami..	81
6.2.	Powiązania występujące pomiędzy poszczególnymi projektami/programami	83
7.	PLAN FINANSOWY REALIZACJI LOKALNEGO PROGRAMU REWITALIZACJI.....	92
8.	INSTRUMENTY WDRAŻANIA PROGRAMU, MONITORINGU I KOMUNIKACJI SPOŁECZNEJ	99
8.1.	System wdrażania	99
8.2.	System monitorowania	99
8.3.	Lista wskaźników w ramach LPR	102
8.4.	Ocena realizacji LPR.....	103
8.5.	Upowszechnianie efektów realizacji LPR	103

8.6.	Analiza ryzyka	104
9.	UZASADNIENIE ODSTĄPIENIA OD STRATEGICZNEJ OCENY ODDZIAŁYWANIA NA SRODOWISKO.....	106
10.	ZAŁĄCZNIKI	108
	Załącznik nr 1. Karty przedsięwzięć inwestycyjnych dotyczących bezpośrednio komponentu przestrzenno-środowiskowego oraz infrastrukturalnego	109
	ZAŁĄCZNIK NR 2. ILUSTRACJE MAPOWE WYZNACZAJĄCE OBSZARY KRYZYSOWE	130
	ZAŁĄCZNIK NR 3. ILUSTRACJE ZDJĘCIOWE PREZENTUJĄCE AKTUALNE ZAGOSPODAROWNIE BUDYNKÓW / INFRASTRUKTURY / PRZESTRZENI PUBLICZNEJ DLA POSZCZEGÓLNYCH PROJEKTÓW W RAMACH LPR	136

1. WPROWADZENIE I METODYKA PRACY

Lokalny program rewitalizacji Świętochłowic do 2030 roku stanowi kontynuację działań władz samorządowych w zakresie rewitalizacji obszarów zdegradowanych, prowadzonych dotychczas w ramach „Lokalnego Programu Rewitalizacji Obszarów Miejskich Świętochłowic na lata 2007-2015”.

Prace związane z opracowaniem LPR są elementem projektu pt. „Zintegrowane podejście do problemów obszarów funkcjonalnych na przykładzie Chorzowa, Rudy Śląskiej i Świętochłowic”, który współfinansowany jest ze środków Unii Europejskiej w ramach Programu Operacyjnego Pomoc Techniczna.

Przy opracowaniu Programu uwzględnione zostały zalecenia zawarte w „Wytycznych w zakresie rewitalizacji w programach operacyjnych (projekt do konsultacji)” (wersja z dnia 14.08.2014), które zostały opracowane przez Ministerstwo Infrastruktury i Rozwoju.

Lokalny Program Rewitalizacji ujmuje działania w sposób kompleksowy tak, aby nie pomijać aspektu społecznego, ekonomicznego, przestrzennego, technicznego, środowiskowego i kulturowego związanego zarówno z danym obszarem, jak i jego otoczeniem. Program to przede wszystkim narzędzie do planowania, koordynowania i integrowania różnorodnych projektów z zakresu rewitalizacji, który opracowywany i przyjmowany jest przez samorząd gminy w drodze uchwały na podstawie art. 18 ust. 2 pkt 6 ustawy o samorządzie gminnym.

Rewitalizacja to proces wyprowadzania ze stanu kryzysowego obszarów zdegradowanych poprzez przedsięwzięcia całościowe tj. integrujące interwencję na rzecz społeczności lokalnej, lokalnej gospodarki oraz przestrzeni - środowiska i infrastruktury. Ponadto zaplanowane przedsięwzięcia muszą być skoncentrowane terytorialnie i powinny być prowadzone w sposób zaplanowany, spójny oraz zintegrowany poprzez program rewitalizacji. Według definicji określonej przez Ministerstwo Infrastruktury i Rozwoju rewitalizacja jest procesem wieloletnim, prowadzonym we współpracy z lokalną społecznością.

Obszar zdegradowany to obszar, na którym zidentyfikowano sytuację kryzysową. Za **stan kryzysowy** należy uznać sytuację, w której mierniki poziomu rozwoju społecznego, gospodarczego i przestrzennego (infrastrukturalnego lub środowiskowego) są na niskim poziomie lub obserwuje się ich silną tendencję spadkową. Za stan kryzysowy można uznać także sytuację występowania intensywnych (z dużym natężeniem) problemów społecznych, gospodarczych i przestrzennych.

Ponadto rewitalizacja to proces przemian służących wyprowadzeniu ze stanu kryzysowego najbardziej zdegradowanych obszarów miejskich. Ponadto w tym procesie zakłada się optymalne wykorzystanie endogenicznych uwarunkowań i wzmacnianie lokalnych potencjałów.

Prawidłowo opracowany Lokalny Program Rewitalizacji musi charakteryzować się następującymi cechami:

- ✓ **kompleksowość**
 - działania całościowe i wielowymiarowe, uwzględniające aspekty: społeczny, ekonomiczny, przestrzenny, techniczny, środowiskowy i kulturowy,
 - włączenie środków z EFRR, EFS, FS, innych publicznych oraz prywatnych.
- ✓ **koncentracja**
 - koncentracja na obszarach najbardziej zdegradowanych, tj. obszarach gminy gdzie skala problemów i zjawisk kryzysowych jest największa.
- ✓ **komplementarność**
 - wzajemne oddziaływanie między projektami rewitalizacyjnymi,
 - powiązanie działań rewitalizacyjnych ze strategicznymi decyzjami Miasta Świętochłowice,
 - efektywny system zarządzania projektami rewitalizacyjnymi (współdziałanie instytucji, spójność procedur itp.),

- kontynuacja i dopełnienie przedsięwzięć zrealizowanych w ramach polityki spójności 2007-2013.
- ✓ partycypacja
- nierozzerwalnie wpisane w proces rewitalizacji uczestnictwo we współdecydowaniu,
- musi mieć realny charakter,
- stanowi fundament działań na każdym etapie procesu rewitalizacji: diagnozowania, programowania, wdrażania monitorowania i oceniania.

W tym celu w ramach przedmiotowego „Lokalnego programu rewitalizacji Świętochłowic do 2030 roku” dokonano:

- pełnej diagnozy służącej wyznaczeniu obszaru zdegradowanego wskazanego w programie rewitalizacji oraz zdefiniowaniu dotyczących go problemów. Diagnoza obejmuje łącznie kwestie społeczne, ekonomiczne, przestrzenne - infrastrukturalne i środowiskowe, a także kulturowe (w tym związane z dziedzictwem kulturowym) i techniczne,
- właściwego doboru narzędzi i interwencji do potrzeb i uwarunkowań danego obszaru,
- zsynchronizowania uzupełniających się działań w sferze społecznej, gospodarczej, przestrzennej (infrastrukturalnej i środowiskowej),
- ustalono hierarchię potrzeb w zakresie działań rewitalizacyjnych,
- zrealizowano wynikającą z art. 5 rozporządzenia nr 1303/2013 zasadę partnerstwa polegającą na łączeniu szerokiego grona partnerów (w szczególności lokalnych społeczności i przedsiębiorców, a także ekspertów) w procesy programowania i realizacji projektów rewitalizacyjnych w ramach programów operacyjnych oraz konsekwentnego, otwartego i trwałego dialogu oraz z tymi podmiotami i grupami, których rezultaty rewitalizacji mają dotyczyć,
- podejścia do rewitalizacji, jako istotnego elementu całościowej wizji rozwoju Świętochłowic.

„Lokalny program rewitalizacji Świętochłowic do 2030 roku” składa się z następujących części:

- diagnozy i identyfikacji potrzeb rewitalizacyjnych,
- delimitacji obszarów zdegradowanych,
- wizji wyprowadzenia obszaru zdegradowanego z sytuacji kryzysowej,
- wykazu dopełniających się wzajemnie głównych projektów rewitalizacyjnych dotyczących obszaru zdegradowanego,
- ogólnego, zbiorczego opisu innych, uzupełniających rodzajów projektów rewitalizacyjnych wraz z ramami finansowymi,
- opisu mechanizmów zapewnienia komplementarności między poszczególnymi projektami rewitalizacyjnymi oraz pomiędzy działaniami różnych podmiotów i funduszy na obszarach objętych programem rewitalizacji,
- mechanizmów włączenia mieszkańców, przedsiębiorców i innych podmiotów i grup aktywnych na terenie Świętochłowic w proces rewitalizacji,
- systemu realizacji (wdrażania) programu rewitalizacji,
- systemu monitoringu skuteczności działań i systemu wprowadzania modyfikacji w reakcji na zmiany w otoczeniu programu.

Prace związane z opracowaniem „Lokalnego programu rewitalizacji Świętochłowic do roku 2030” realizowane były przy aktywnym udziale społeczeństwa, które na etapie tworzenia dokumentu miało możliwość wniesienia swoich pomysłów, opinii, stanowisk, sprzeciwu, aprobaty. Konsultacje społeczne były skierowane do szerokiego grona odbiorców: mieszkańców Świętochłowic, przedstawiciele sektora gospodarczego, pozarządowego. Zaangażowanie mieszkańców, organizacji pozarządowych i partnerów społecznych spoza JST przebiegało na etapie uzgadniania zapisów dokumentu strategicznego

m.in. w zakresie identyfikacji przedsięwzięć rozwojowych (wywiady z mieszkańcami, udział w spotkaniach konsultacyjnych).

Proces konsultacji z mieszkańcami Świętochłowic, zawierał następujące elementy:

- a. spotkania konsultacyjne z mieszkańcami (łącznie odbyło się 5 spotkań konsultacyjnych),
- b. konsultacje projektu dokumentu online,
- c. konsultacje projektu dokumentu - spotkania dla mieszkańców Świętochłowic.

Projekt „Lokalnego programu rewitalizacji Świętochłowic do roku 2030” został poddany weryfikacji podczas otwartych konsultacji społecznych z przedstawicielami społeczności lokalnej (w dniu 9 grudnia w siedzibie Młodzieżowego Domu Kultury w Świętochłowicach). Wymienione działania pozwoliły tym samym wypracować wersję dokumentu końcowego.

2. DIAGNOZA I IDENTYFIKACJA POTRZEB REWITALIZACYJNYCH

2.1. Dokumenty planistyczne i strategiczne powiązane z problematyką rewitalizacji

2.1.1. Dokumenty poziomu krajowego

Wśród priorytetów „**Polityki Ekologicznej Państwa w latach 2009-2012 z perspektywą do roku 2016**” wymienia się rekultywację terenów zdegradowanych i zdewastowanych przyrodniczo przez przywracanie im wartości przyrodniczej lub użytkowej.

Działania na rzecz zapewnienia realizacji zasady zrównoważonego rozwoju zostały wpisane w ślad za dokumentami wspólnotowymi jako jedno z najważniejszych wyzwań dla polityki ekologicznej.

W **Krajowej Polityce Miejskiej** - dokumencie Ministerstwa Infrastruktury i Rozwoju rewitalizacja wskazana jest jako jeden z wątków tematycznych istotnych w polityce miejskiej na najbliższe lata. W dokumencie tym rewitalizacja określona jest jako kompleksowy, skoordynowany, wieloletni proces przemian społecznych, ekonomicznych, przestrzennych i technicznych, prowadzony na obszarze zdegradowanym, tak aby nastąpiło osiągnięcie ogólnego celu, którym jest wyprowadzenie tego obszaru ze stanu kryzysowego, w szczególności przez nadanie mu nowej jakości funkcjonalnej i stworzenie warunków do jego rozwoju w oparciu o charakterystyczne uwarunkowania endogeniczne.

Najbardziej zaawansowane z takich działań w ramach tego procesu stanowi kompleksowa rewitalizacja, realizowana na obszarach najbardziej zdegradowanych, odnosząca się do konkretnego, ograniczonego terytorium i łącząca wysiłki różnych podmiotów, których suma ma spowodować trwałe ożywienie społeczne i gospodarcze obszaru.

Celem działań władz samorządowych powinno być wyprowadzanie ze stanu kryzysowego najbardziej zdegradowanych obszarów miasta poprzez przedsięwzięcia całościowe (integrujące interwencję na rzecz społeczności lokalnej, przestrzeni i lokalnej gospodarki), skoncentrowane terytorialnie i prowadzone we współpracy z lokalną społecznością. Działania te powinny być prowadzone w sposób zaplanowany oraz zintegrowany przez określenie i realizację programów rewitalizacji.

Zapisy **Koncepcji Przestrzennego Zagospodarowania Kraju** zawierają wśród celów polityki przestrzennego zagospodarowania kraju Cel 2: Poprawa spójności wewnętrznej i terytorialne równoważenie rozwoju kraju poprzez promowanie integracji funkcjonalnej, tworzenie warunków dla rozprzestrzeniania się czynników rozwoju, wielofunkcyjny rozwój obszarów wiejskich oraz wykorzystanie potencjału wewnętrznego wszystkich terytoriów.

W rozwinięciu tego celu wskazuje się, iż działania polityki przestrzennej w odniesieniu do zdegradowanych obszarów zurbanizowanych mają na celu przywrócenie ich funkcji administracyjnych, społecznych i gospodarczych oraz stworzenie warunków sprzyjających ich powtórnemu zagospodarowaniu dzięki skorelowanym interwencjom w sferze planowania przestrzennego, inwestycjom infrastrukturalnym oraz wsparciu zasobów ludzkich i przedsiębiorczości. Działania restrukturyzacyjne i rewitalizacyjne doprowadzą do odzyskania atrakcyjności danego obszaru lub miasta, do przywrócenia korzystnych warunków życia i podejmowania działalności gospodarczej oraz inwestycyjnej z wykorzystaniem istniejącego potencjału kulturowego i zachowaniem funkcji symbolicznych oraz przyrodniczych obszaru w procesie jego adaptacji do nowych funkcji.

Przygotowanie lokalnych programów rewitalizacyjnych będzie warunkiem niezbędnym do prowadzenia działań inwestycyjnych przewidzianych w regionalnych strategiach rozwoju. Poziom lokalny będzie ponadto odpowiedzialny za uporządkowanie stanu prawnego nieruchomości w miastach (regulacje dotyczące restytucji majątku i roszczeń majątkowych). Kompleksowe lokalne programy rewitalizacji powinny

obejmować priorytety techniczne, przestrzenne, społeczne, kulturowe, gospodarcze i ekologiczne. Ich zakres, oprócz poprawy stanu budynków mieszkalnych oraz budynków użyteczności publicznej, powinien obejmować ochronę dziedzictwa kulturowego, zapewnienie wysokiej jakości przestrzeni publicznych, poprawę transportu publicznego, integrację społeczną mieszkańców rewitalizowanych obszarów, przywrócenie terenom zdegradowanym ich funkcji przyrodniczej lub nadanie im takiej funkcji, a także promowanie zrównoważonego rozwoju.

2.1.2. Dokumenty poziomu regionalnego

A) Strategia Rozwoju Województwa Śląskiego ŚLĄSKIE 2020+

Strategia Rozwoju Województwa Śląskiego ŚLĄSKIE 2020+ jest najważniejszym dokumentem na poziomie regionalnym określającym kierunki rozwoju województwa śląskiego. Zapisy Strategii wskazują na konieczność podjęcia zintensyfikowanych działań w zakresie rewitalizacji.

Obszary wymagające rewitalizacji są to obszary, na których istnieją tereny i obiekty zdegradowane, zdewastowane, w tym głównie przemysłowe dotknięte problemami związanymi z degradacją środowiska przyrodniczego oraz nasileniem negatywnych zjawisk społecznych. Znaczenie problematyki przekształcania terenów przemysłowych wynika ze skali ich występowania i ich lokalizacji. Większość obszarów miejskich województwa śląskiego zawiera w sobie tereny przemysłowe lub z nimi sąsiaduje.

W Strategii Rozwoju Województwa Śląskiego ŚLĄSKIE 2020+ Świętochłowice zostały zaliczone do II poziomu obszarów gdzie występuje nasilenie potrzeb rewitalizacyjnych, przy czym poziom pierwszy oznacza najwyższy poziom tych potrzeb.

Do podstawowych wyzwań polityki rozwoju województwa uznano równoważenie procesów rozwoju regionu w zakresie rewitalizacji obszarów przemysłowych i zdegradowanych.

Poniżej scharakteryzowano cele strategiczne, cele operacyjne oraz kierunki działania, które są spójne z założonymi celami szczegółowymi określonymi w Lokalnym planie rewitalizacji Miasta Świętochłowice do roku 2030.

Cel strategiczny: Województwo śląskie regionem nowoczesnej gospodarki rozwijającej się w oparciu o innowacyjność i kreatywność

Cel operacyjny: A.2. Otwarty i atrakcyjny rynek pracy

Kierunki działań:

1. Podnoszenie stopnia absorpcji kapitału ludzkiego przez regionalny rynek pracy w wyniku tworzenia miejsc pracy i wzmacniania ich atrakcyjności (w aspekcie finansowym i pozafinansowym).
2. Tworzenie warunków dla wykorzystywania przez gospodarkę regionu potencjału osób o ograniczonej aktywności zawodowej, w tym rozwój elastycznych form zatrudnienia, praca na odległość, usuwanie barier w podejmowaniu pracy.

Cel operacyjny: A.4. Przedsiębiorczość lokalna i społeczna wykorzystująca lokalne rynki i potencjały

Kierunki działań:

1. Wsparcie i promocja rozwoju podmiotów działających w obszarze ekonomii społecznej.

2. Rozwój mechanizmów wspierających wzrost zatrudnienia i inicjatyw lokalnych w tym zakresie.
3. Budowanie struktur sieciowych doradztwa w zakresie przedsiębiorczości na poziomie lokalnym.

Cel strategiczny: Województwo śląskie regionem o wysokiej jakości życia opierającej się na powszechnej dostępności do usług publicznych o wysokim standardzie

Cel operacyjny: B.1. Poprawa kondycji zdrowotnej mieszkańców województwa

Kierunki działań:

1. Poprawa dostępu do wysokiej jakości usług medycznych, w tym podniesienie jakości infrastruktury ochrony zdrowia oraz efektywności systemu zarządzania, rozszerzenie zakresu usług medycznych i podniesienie jakości obsługi pacjentów.
2. Tworzenie warunków dla aktywnego i zdrowego stylu życia, w tym rozwój infrastruktury sportowo-rekreacyjnej.
3. Promocja, modernizacja, rozwijanie i integracja systemu szlaków i infrastruktury rowerowej.

Cel operacyjny: B.2. Rozwój kompetencji, umiejętności i wzrost poziomu aktywności mieszkańców

Kierunki działań:

1. Podniesienie jakości i poprawa dostępu do oferty edukacyjnej na wszystkich poziomach nauczania odpowiadającej potrzebom rynku pracy oraz kształtującej postawy przedsiębiorcze i kreatywne.
2. Wprowadzenie działań z zakresu monitoringu i ewaluacji polityki edukacyjnej w województwie i zapotrzebowania na określone kompetencje.
3. Wzmocnienie kształcenia kluczowych umiejętności i kompetencji uczniów m.in. poprzez organizowanie tematycznych i praktycznych kursów zawodowych we współpracy z pracodawcami.
4. Wsparcie działań i rozwój infrastruktury popularyzujących naukę.
5. Podniesienie jakości i poprawa dostępu do oferty kształcenia ustawicznego umożliwiającej stały rozwój zawodowy i utrzymanie się na rynku pracy.
6. Wdrażanie rozwiązań zwiększających dostępność do infrastruktury i podnoszących kompetencje społeczeństwa informacyjnego oraz rozwój usług elektronicznych i mobilnych.
7. Zwiększenie cyfrowych umiejętności/kompetencji administracji samorządowej, w tym umiejętności otwartej komunikacji z obywatelami z wykorzystaniem narzędzi ICT.
8. Stworzenie systemu rozwijania i odkrywania talentów mieszkańców województwa.
9. Realizacja długofalowych programów edukacji kulturalnej adresowanej do różnych grup odbiorców i zwiększających zainteresowanie uczestnictwem w kulturze.
10. Podniesienie jakości i poprawa dostępu do oferty kultury, sportu i rekreacji oferujących możliwości rozwoju mieszkańców oraz atrakcyjnego spędzania wolnego czasu.

Cel operacyjny: B.3. Harmonia społeczna i wysoki kapitał zaufania oraz dogodne warunki życia mieszkańców

Kierunki działań:

1. Podnoszenie dostępu do usług wspierających funkcjonowanie rodziny, w tym wspieranie podmiotów oferujących takie usługi.

2. Tworzenie i wdrażanie instrumentów wspierających rodziny w zaspokajaniu potrzeb mieszkaniowych.
3. Wdrożenie działań poprawiających warunki startu życiowego i zawodowego osób młodych.
4. Wyposażanie przestrzeni publicznych w infrastrukturę umożliwiającą wspólne spędzanie czasu przez mieszkańców oraz integrację społeczności lokalnych.
5. Rewitalizacja społeczna obszarów o niskiej aktywności społecznej i zawodowej mieszkańców oraz nagromadzonych problemach społecznych.
6. Poprawa dostępności przestrzeni i obiektów publicznych dla wszystkich, w szczególności dla osób o obniżonej mobilności.
7. Rozwój publicznych i rynkowych usług wspierających funkcjonowanie osób starszych.
8. Wdrażanie instrumentów wspierających udział mieszkańców w procesach decyzyjnych na szczeblu lokalnym i regionalnym oraz rozwój idei governance.
9. Wspieranie rozwiązań w zakresie poprawy bezpieczeństwa publicznego, w tym realizacja działań w obszarze zarządzania kryzysowego.
10. Zwiększenie udziału mieszkańców w działaniach związanych z zachowaniem i eksponowaniem unikalności dziedzictwa kulturowego i przyrodniczego województwa oraz jego charakterystycznych obszarów.

Cel strategiczny: Województwo śląskie regionem atrakcyjnej i funkcjonalnej przestrzeni

Cel operacyjny: C.1. Zrównoważone wykorzystanie zasobów środowiska

Kierunki działań:

1. Promowanie działań oraz wdrażanie technologii ograniczających antropopresję na środowisko przyrodnicze (infrastruktura ograniczająca negatywny wpływ działalności gospodarczej i komunalnej).
2. Przeciwdziałanie skutkom i ograniczenie negatywnego wpływu eksploatacji górniczej na środowisko, w tym na tkankę miejską.
3. Wspieranie wdrożenia rozwiązań ograniczających niską emisję oraz zużycie zasobów środowiska i energii w przedsiębiorstwach, gospodarstwach domowych, obiektach i przestrzeni użyteczności publicznej.
4. Wspieranie edukacji ekologicznej i kształtowanie postaw prośrodowiskowych.
5. Rekultywacja terenów zdegradowanych na cele środowiskowe.

Cel operacyjny: C.2. Zintegrowany rozwój ośrodków różnej rangi

Kierunki działań:

1. Wsparcie rozwoju zintegrowanego, zrównoważonego i niskoemisyjnego transportu, w tym transportu publicznego obejmującego różne środki transportu i elementy infrastruktury takie jak: kolej, tramwaj, inny transport publiczny, lotniska, systemy kierowania ruchem, obiekty „parkuj i jedź” oraz infrastruktury rowerowej.

2. Wsparcie tworzenia systemów transportu zbiorowego, obejmujących Metropolię, aglomeracje i ich bezpośrednie otoczenie funkcjonalne, lokalne ośrodki rozwoju oraz obszary wiejskie.
3. Kreowanie i rozwój funkcji, infrastruktury i instytucji metropolitalnych na obszarach Metropolii i aglomeracji, w tym wsparcie instytucji działających w międzynarodowych sieciach współpracy.
4. Wspieranie rozwoju usług publicznych w lokalnych ośrodkach rozwoju.
5. Tworzenie partnerstw wewnątrzregionalnych na rzecz integracji funkcji w ośrodkach różnej rangi.

Cel operacyjny: C.3. Wysoki poziom ładu przestrzennego i efektywne wykorzystanie przestrzeni

Kierunki działań:

1. Rewitalizacja terenów i obiektów, w tym poprzemysłowych i zdegradowanych na tereny/obiekty o funkcjach społeczno- gospodarczych oraz zapewnienie ich dostępności.
2. Poprawa jakości i atrakcyjności przestrzeni publicznych, szczególnie centrów miast i centrów dzielnic oraz przestrzeni recepcyjnych.
3. Tworzenie i rewitalizacja obszarów zieleni urządzonej oraz terenów rekreacyjnych.
4. Przywracanie pozycji lub nadawanie nowych funkcji obiektom zabytkowym oraz symbolicznym w życiu społeczności lokalnych.
5. Zapewnienie praworządności gospodarowania przestrzenią poprzez skuteczną ochronę prawa własności i interesu społecznego.
6. Rewitalizacja osiedli mieszkaniowych, w tym starych dzielnic.
7. Wspieranie powstawania atrakcyjnych terenów mieszkaniowych w miastach oraz przeciwdziałanie procesom suburbanizacji.
8. Wsparcie działań podnoszących jakość planowania przestrzennego na poziomie regionalnym i lokalnym, w tym działań integracyjnych.

2.1.3. Dokumenty poziomu lokalnego

A) Strategia Rozwoju Świętochłowic do roku 2030

Strategia Rozwoju Świętochłowic do roku 2030 jest kluczową deklaracją samorządu, w której definiuje on wizję i kierunki rozwoju miasta. Prezentowany program działania jest koherentny ze strategiami i programami rozwoju na poziomie krajowym i wojewódzkim.

W Strategii zostały wyznaczone następujące cele strategiczne i cele operacyjne rozwoju Świętochłowic spójne z Lokalnym planem rewitalizacji Świętochłowic do roku 2030:

Cel strategiczny nr 1: stymulowanie wzrostu gospodarczego w oparciu o atrakcyjność inwestycyjną oraz branże wykorzystujące dynamikę zmian społecznych.

Cel operacyjny:

- G1. Rewitalizacja terenów poprzemysłowych na rzecz rozwoju gospodarczego.
- G5. Poprawa dopasowania oferty edukacyjnej do specyfiki zmian gospodarczych,
- G6. Poprawa efektywności współpracy samorządu z sektorem biznesu,
- G7. Wspieranie rozwoju przedsiębiorczości społecznej,
- G8. Tworzenie korzystnego otoczenia dla rozwoju mikroprzedsiębiorstw i MŚP,

Cel strategiczny nr 2: budowa przyjaznej przestrzeni miejskiej oraz nowoczesnej infrastruktury społecznej przy wykorzystaniu potencjału przemysłowego miasta,

Cel operacyjny:

- I1. Rozwój kompleksu sportowo-rekreacyjnego „na Skałce”,
- I2. Modernizacja i wzmocnienie funkcjonalności kompleksu Centrum Kultury Śląskiej,
- I3. Zintegrowana rewitalizacja techniczna w zakresie tkanki mieszkaniowej,
- I4. Rewitalizacja techniczna obiektów i kompleksów przemysłowych,
- I5. Ochrona i promocja zabytków oraz cennych obiektów historycznych,
- I6. Poprawa stanu bezpieczeństwa technicznego na terenie Świętochłowic,
- I7. Systematyczna poprawa wydajności wewnętrznego układu komunikacyjnego,
- I8. Rozwój infrastruktury społecznej - sektor edukacji i oświaty,
- I9. Poprawa dostępności infrastruktury opiekuńczej i pielęgnacyjnej,
- I10. Rozwój infrastruktury kultury oraz aktywności społecznej,
- I11. Likwidacja barier w związku z potrzebami osób niepełnosprawnych,
- I12. Zwiększenie dostępności i atrakcyjności terenów inwestycyjnych,
- I13. Systematyczna poprawa stanu środowiska naturalnego na terenie miasta,
- I14. Nowoczesne wzornictwo w przestrzeni publicznej Świętochłowic,
- I15. Efektywne zarządzanie zasobami energetycznymi i ograniczenie niskiej emisji.

Cel strategiczny nr 3: tworzenie warunków dla wzrostu jakości życia wszystkich mieszkańców, także tych zagrożonych różnymi wymiarami wykluczenia i marginalizacji.

- S1. Aktywna rewitalizacja społeczna w powiązaniu z działaniami infrastrukturalnymi,
- S2. Rozwój i promocja programów aktywizacji seniorów,
- S3. Opracowanie i realizacja Strategii Rozwiązywania Problemów Społecznych,
- S4. Promocja i tworzenie przestrzeni dla aktywności społecznej świętochłowiczanki,
- S5. Aktywizacja społeczna w oparciu o współpracę z sektorem pozarządowym,
- S6. Nowoczesna edukacja dopasowana do zmian społeczno-gospodarczych,
- S7. Rozwój oferty kulturalno-rozrywkowej i sportowo-rekreacyjnej,
- S8. Wzmacnianie tożsamości i budowa trwałej, aktywnej wspólnoty świętochłowiczanki,
- S9. Kreowanie trwałych mechanizmów partnerstwa i współpracy na rzecz rozwoju miasta,
- S10. Wzrost poziomu świadomości ekologicznej świętochłowiczanki,
- S11. Aktywizacja i promocja zaangażowania społecznego młodzieży

Istotnym czynnikiem wpływającym na dynamikę rozwoju miasta jest wydajność zarządzania w strukturach samorządowych. Aspekty zmiany związane z szeroko pojętym zarządzaniem zostały wyodrębnione jako wewnętrzny wymiar Strategii, odnoszące się w większym stopniu do zasad, procedur i form działania instytucji samorządu niż do celów „zewnętrznych” - odnoszących się do kreowania rzeczywistych pozytywnych zmian w Świętochłowicach.

Celem świętochłowickiego samorządu jest budowa nowoczesnego systemu świadczenia usług publicznych, który w formule partnerstwa będzie angażował szerokie spektrum organizacji i instytucji działających na terenie miasta oraz będzie stanowił odpowiedź na potrzeby wszystkich grup mieszkańców.

W Strategii zostały wyznaczone następujące cele operacyjne (w zakresie wydajności zarządzania) rozwoju Świętochłowic spójne z Lokalnym planem rewitalizacji Świętochłowic do roku 2030:

- A1. Współpraca rzeczywistych liderów instytucji samorządowych,
- A2. Partnerstwo jako zasada działania świętochłowickiego samorządu,
- A3. Nowoczesne zarządzanie przy wykorzystaniu metod projektowych,
- A4. Efektywne zarządzanie finansami miasta,
- A5. Świętochłowicki barometr społeczny,
- A7. Marka Świętochłowic - integruje i przyciąga,
- A8. Aktywne zaangażowanie i partnerstwo w ramach Konurbacji Górnośląskiej,
- A9. Poprawa efektywności systemu komunikacji między samorządem a mieszkańcami.

2.2. Ład przestrzenny

Gmina Świętochłowice skoncentrowała w latach 2003-2011 zarówno środki finansowe jak i wysiłek organizacyjny na rekultywację terenów przemysłowych, z którymi uporała się do 2012 roku. Dzięki tym konsekwentnym działaniom miasto dysponuje względnie uporządkowaną przestrzenią by poprzez odpowiednie zabiegi planistyczne i lokalne regulacje prawne osiągnąć pożądany ład przestrzenny i funkcjonalny. Kwestia ta ma istotne znaczenie dla łagodzenia konfliktów przestrzennych obniżających jakość życia mieszkańców miasta, a także dla przyspieszenia prac zmierzających do silniejszego zintegrowania Świętochłowic z Chorzowem i Rudą Śląską w Miejski Obszar Funkcjonalny. Koncentracja zasobów na działania związane z rekultywacją obszarów przemysłowych spowodowała, jak można sądzić z dostępnych danych wtórnych, opóźnienia w rozwiązywaniu kwestii istotnych dla efektywnego zarządzania przestrzenią miejską.

W 1997 r. przyjęto uchwałę Rady Miejskiej w Świętochłowicach, Studium uwarunkowań i kierunków zagospodarowania przestrzennego dla miasta Świętochłowice. W Studium sformułowane zostały zapisy dotyczące rewitalizacji „starych dzielnic”, czyli najstarszych części Świętochłowic (Centrum), Lipin i Chropaczowa. Wpisano obowiązek opracowania planu miejscowego dla tych obszarów, co zrealizowano w przypadku dzielnicy Centrum (plan dla Śródmieścia). Ustalenia Studium dla części problematyki przestały być aktualne. Z tego względu władze miasta podjęły prace nad nowym dokumentem, który obowiązywał od 2010 r. Aktualnie obowiązuje zmiana Studium przyjęta uchwałą Rady Miejskiej z dnia 14 lutego 2014 r.

W przypadku Chorzowa i Rudy Śląskiej pokrycie miejscowymi planami zagospodarowania przestrzennego było pełne, czyli 100. procentowe. Co prawda autorzy „Zintegrowanej strategii...” podkreślają się, że jest to wyższy wskaźnik pokrycia niż przeciętny dla całej Polski, ale już dla miast województwa śląskiego wskaźnik ten był prawie dwukrotnie wyższy, wynosił bowiem 63,45%¹. Władze samorządowe, w ramach realizacji dokumentów sporządzanych dla Miejskiego Obszaru Funkcjonalnego Chorzowa Rudy Śląskiej i Świętochłowic, przystąpiły do opracowania pięciu miejscowych planów, mając na uwadze, iż pokrycie miasta miejscowymi planami zagospodarowania przestrzennego jest konieczne i niezbędne dla rozwoju budownictwa prywatnego (deweloperskiego) i komunalnego, jak też i interwencji urbanistycznych modernizujących infrastruktury techniczne oraz układ komunikacyjny. Części miasta posiadające miejscowe plany zagospodarowania są relatywnie atrakcyjniejsze dla potencjalnych inwestorów.

W 2014 r. przeprowadzono procedurę opracowania tych planów i zostały one przyjęte uchwałą Rady Miejskiej w styczniu 2015 r. W wyniku wspomnianych prac poziom pokrycia miasta miejscowymi planami zagospodarowania przestrzennego wzrósł do poziomu 79% ogólnej powierzchni Świętochłowic.

Równocześnie trwają prace nad uchwaleniem oraz opracowaniem kolejnych miejscowych planów zagospodarowania przestrzennego.

¹Zintegrowana Strategia Rozwoju Chorzowa, Rudy Śląskiej, Świętochłowic, Respublic 2014, s. 21.

Wnioski:

- miasto posiada uchwalone i obowiązujące miejscowe plany zagospodarowania dla prawie całego jego obszaru (poza częścią dzielnicy Zgoda),
- zapisy obowiązujących planów wskazują na konieczność wykonywania robót budowlanych celem poprawy standardu życia mieszkańców i jakości świadczonych usług,
- część zapisów obowiązującego planu miejscowego dla Śródmieścia wymaga zmian, nad czym trwają prace.

2.3. Zasoby środowiska naturalnego

Rozwój przemysłu na terenie miasta Świętochłowice przyczynił się do daleko idących przekształceń środowiska przyrodniczego. Całkowitemu zniszczeniu uległa naturalna i półnaturalna roślinność istniejąca tu pierwotnie. Duże obszary zostały zajęte przez tzw. antropogeniczne formy terenu – głównie hałdy (ze skał płonych i żużli wielkopieczowych), pogórnice zapadliska i niecki osiadania oraz inne, związane z liniami komunikacyjnymi, takie jak groble, rowy, nasypy. Na terenie miasta brak obecnie roślinności o charakterze naturalnym, a roślinność półnaturalna jest rzadka. Spotyka się tu głównie zbiorowiska ruderalne, tereny parkowe, wtórnie zadrzewione. **Obecnie aż 58% ogólnej powierzchni miasta zajmują tereny zabudowy miejskiej i przemysłowej, a około 30% tereny zielone i użytkowane rolniczo.** Można jednak odnaleźć na obszarze Świętochłowic tereny ciekawe przyrodniczo, dlatego też w wyniku dokonanej analizy warunków siedliskowych wyodrębniono szereg zespołów florystyczno-faunistycznych. Charakteryzują się one największymi wartościami przyrodniczymi w Świętochłowicach i mają ogromne znaczenie dla funkcjonowania ekosystemów otaczających wyróżnione zespoły:

1. Zespół rolniczo-leśny północno-zachodnich Świętochłowic;
2. Zespół Wzgórza Hugona (użytek ekologiczny „Las na Górze Hugona”);
3. Zespół parkowo-leśny Piaśniki- Chropaczów z użytkowaniem ekologicznym „Lasek Chropaczowski”;
4. Zespół parkowo-leśny „Planty Bytomskie”;
5. Zespół Ośrodka Sportowo-Wypoczynkowego „Skałka”;
6. Użytek ekologiczny „Staw Foryska”.

Ogółem w Świętochłowicach znajduje się 21,0 ha powierzchni terenów o szczególnych walorach przyrodniczych, prawnie chronionych.

2.4. Zagadnienia z zakresu ochrony środowiska

W ostatnich latach prowadzone były systematycznie rozbiórki składowisk poprzemysłowych, a co za tym idzie odzyskane zostały tereny, które przez kilkadziesiąt lat pozostawały nieużyteczne, a równocześnie stanowiły zagrożenie dla środowiska. Obecnie rozbierane są ostatnie hałdy po-górnice na północy miasta. Dla terenów tych przewidziano w miejscowych planach zagospodarowania przestrzennego nowe funkcje.

Najważniejszym zadaniem z zakresu ochrony środowiska, pozostałym do realizacji, jest rewitalizacja stawu Kalina.

Miasto dysponuje wybudowanym w 1991 r. nowoczesnym składowiskiem odpadów komunalnych o pow. 12,17 ha zlokalizowanym na terenie dawnej hałdy po-hutniczej, wyposażonym w 8 komór do składowania

odpadów o powierzchni 7 ha, kompostownią kontenerową typu „Kneer”, linią do segregacji odpadów o wydajności do 30 tys. ton rocznie, kompostownią pryzmową.

2.5. Ochrona zabytków – obiekty wpisane do rejestru zabytków oraz objęte ochroną konserwatorską na mocy obowiązujących planów miejscowych

Na terenie Świętochłowic znajdują się następujące obiekty wpisane do rejestru zabytków

6 zabytków nieruchomości

- Zespół zabudowań walcowni na terenie dawnych Zakładów Cynkowych „Silesia” w Świętochłowicach – Lipinach,
- Kościół ewangelicki św. Jana Chrzciciela przy placu Ks. Raabego 1,
- Wieże wyciągowe szybów I i II kopalni „Polska”,
- Kościół pw. Matki Boskiej Różańcowej w Chropaczowie,
- Kaplica przy Szpitalu Powiatowym przy ul. Chorzowskiej 34,
- Kościół św. Augustyna w Lipinach (wpis do rejestru decyzją z dnia 13 listopada 2013 r.)

i następujące zabytki ruchome

- Zespół trzynastu witraży w kościele św. Augustyna w Świętochłowicach – Lipinach,
- Krzyż Męki Pańskiej przy ul. Kościelnej w Świętochłowicach – Chropaczowie,
- organy w Kościele św. Augustyna w Lipinach,
- Zespół witraży ornamentalnych kościoła ewangelicko – augsburskiego św. Jana Chrzciciela w Świętochłowicach.

Na terenie miasta znajduje się wiele obiektów i zespołów zabytkowych. Są to między innymi kościoły, dawne urzędy gmin Świętochłowice, Lipiny i Chropaczów, szkoły przy ul. Bukowego 17 i 23 w Lipinach, ul. Armii Ludowej i Łagiewnickiej 68 w Chropaczowie, inne budynki użyteczności publicznej, kamienice mieszkalne we wszystkich dzielnicach, osiedla robotnicze w rejonie ulic Działkowców i Bocznej w Lipinach oraz Węglowej i Średniej w Chropaczowie. Przykładem szczególnie cennej zabudowy jest zespół domów mieszkalnych dla robotników i urzędników w Lipinach, tworzący jednorodną całość pod względem urbanistycznym z dawnymi budynkami komunalnymi – urzędem gminy (ul. Sądowa 1 – dziś CIS) i Domem Sportu (dawniej remiza straży pożarnej i sala gimnastyczna).

Wszystkie obiekty zabytkowe i obszary z terenu miasta (obiekty sakralne i inne historyczne budynki użyteczności publicznej, zabudowa mieszkalna, przemysłowa, tereny zieleni) ujęte są w gminnej ewidencji zabytków założonej w styczniu 2013 r.

Większość obiektów wpisanych do gminnej ewidencji zabytków (z wyjątkiem części dzielnicy Zgoda i Centrum) objęta jest ochroną konserwatorską na podstawie zapisów miejscowych planów zagospodarowania przestrzennego.

2.6. Zasoby mieszkaniowe

Według danych statystycznych w 2012 roku było w Świętochłowicach 22360 mieszkań.

Tabela 1 Zasoby mieszkaniowe Świętochłowic na tle sytuacji mieszkaniowej w województwie i subregionie katowickim

PRZEKRÓJ TERYTORIALNY	MIESZKANIA	LICZBA IZB W MIESZKANIU	LICZBA OSÓB NA JEDNO MIESZKANIE	LICZBA OSÓB NA JEDNĄ IZBĘ	POW. UŻ. W M ² MIESZKANIA	POW. UŻ. W M ² NA 1 OSOBĘ
Woj. śląskie	1713135	3.73	2.69	0.72	69.6	25.8
Subregion katowicki	329163	3.26	2.30	0.71	56.9	24.7
Świętochłowice	22360	3.04	2.34	0.77	50.9	21.7

Źródło: „Zintegrowana Strategia Rozwoju Chorzowa, Rudy Śląskiej, Świętochłowic”, Respublic 2014, s. 21

Z porównania tych podstawowych wskaźników charakteryzujących sytuację mieszkaniową w województwie, regionie i mieście wynika, że mieszkania świętochłowickie były przeciętnie mniejsze i bardziej zagęszczone. Potwierdzają to pośrednio dane dotyczące liczby izb w świętochłowickich mieszkaniach.

Tabela 2 Mieszkania stale zamieszkiwane w gminie Świętochłowice wg liczby izb w 2011 roku

LICZBA IZB W MIESZKANIU	N=21473	100%
1	482	2,2
2	5947	27,7
3	8822	41,1
4	4856	22,6
5 i więcej	1315	6,1

Źródło: Bank Danych Lokalnych GUS

W roku spisowym było 22 231 gospodarstw domowych użytkujących stale 21 473 mieszkań. Przeciętna liczba osób w gospodarstwie domowym wynosiła 2,38. Prawie 60% ogółu gospodarstw domowych to gospodarstwa małe, jedno i dwuosobowe. Gospodarstw 4 i więcej osobowych było niespełna 20% ogółu. Wskaźnik współzamieszkiwania gospodarstw domowych wynosił 1.035, co świadczy o dobrej sytuacji mieszkaniowej w mieście.

Tabela 3 Mieszkania stale zamieszkiwane wg liczby osób na izbę w 2011 roku

OGÓŁEM	LUDNOŚĆ	MIESZKANIA
	N= 52912	N=21473
Poniżej 0.5 osoby na 1 izbę	3865	3423
0.5 - 0.9 osoby na 1 izbę	17440	9065
jedna osoba na 1 izbę	13031	4642
1,01-1.49 osoby na 1 izbę	7028	1654
1.50-1.99 osoby na 1 izbę	5510	1386
2.0-2.99 osoby na 1 izbę	4939	1028
3 i więcej osób na 1 izbę	1002	173

Źródło: Bank Danych Lokalnych GUS

Dane z tabeli 4 wskazują że, w co czwartym mieszkaniu (20.8% ogółu) na jedną izbę przypadało więcej niż jedna osoba. Przy czym należy pamiętać, że w metodologii GUS, przez izbę rozumie się pomieszczenie

o trwałych ścianach, z bezpośrednim dziennym oświetleniem o powierzchni użytkowej 4 i więcej m². Należy przyjąć, że co najmniej 1/5 zasobów mieszkaniowych była nadmierna zagęszczona.

Dodatkowe charakterystyki sytuacji mieszkaniowej w Świętochłowicach zamieszczono w kolejnych tabelach.

Tabela 4 Mieszkania wg roku budowy i powierzchni użytkowej w m² w 2011 roku

ROK BUDOWY	POWIERZCHNIA UŻYTKOWA W M ²								
	OGÓŁEM	PONIŻEJ 30	30-39	40-49	50-59	60-79	80-99	100-119	120 i WIĘCEJ
Przed 1918	7122	488	2952	1415	1135	732	252	88	49
1918-1944	1289	44	183	234	191	350	132	85	69
1945-1970	3856	183	1156	1405	755	209	49	60	37
1971-1978	3085	147	870	1309	638	90	25	72	34
1979-1988	4980	7	618	943	1412	1795	15	136	54
1989-2002	918	3	121	204	280	275	7	9	19
2003-2007	40	-	-	-	-	1	1	-	38
2008-2011	55	--	--	--	5	15	6	2	27
Razem	21473	877	5914	5535	4331	3486	497	455	327

Źródło: Bank Danych Lokalnych GUS

Prawie, co trzecie mieszkanie miało co najwyżej 39 m², czyli nie przekraczało tzw. M3, oszczędnościowego gomułkowskiego normatywu obowiązującego w budownictwie spółdzielczym do 1973 roku (a praktycznie, nawet do 1975). Bowiem budowa zaprojektowanych bloków pod rządami tego normatywu przed 1973 była siłą rzeczy kontynuowana po wprowadzeniu nowego normatywu. Ten poślizg inwestycyjny powodował, że mieszkania w tzw. oszczędnościowym normatywie były wznoszone po wprowadzeniu nowego normatywu.

Tabela 5 Wyposażenie mieszkań w instalacje techniczne

WYPOSAŻENI	MIESZKANIA (OGÓŁEM = 21473)	%
Wodociąg z sieci	21250	99.0
Wodociąg lokalny	147	0.68
Bez wodociągu	70	0.32
Ustęp spłukiwany	18058	84.1
Ciepła bieżąca woda	16011	76.6
Łazienka	18070	84.15
Co zbiorowe	11159	52.0
Co indywidualni	2962	13.8
Piece na paliwa stałe	6652	30.9
Piece na energię elektryczną	145	0.7

Źródło: Bank Danych Lokalnych GUS

Proces prywatyzacji zasobów mieszkaniowych był w Świętochłowicach dość intensywny i dotyczył wszystkich dysponentów mieszkań. Jeszcze w 2002 roku własnością gminy było 6 968 mieszkań, a osoby fizyczne posiadały jedynie 4 303 mieszkania.

Tabela 6 Zasoby mieszkaniowe wg form własności w 2007 roku

FORMY WŁASNOŚCI	OGÓŁEM=21879	%
Gminy	6476	29.6
Spółdzielni mieszkaniowych	8432	38.5
Zakładów pracy	465	2.1
Osób fizycznych	6506	29.7

Źródło: Bank Danych Lokalnych GUS

Według NSP 2011 na 21473 mieszkań stale zamieszkanym do osób fizycznych należało 12 007 mieszkań, czyli 55,9% ogółu, mieszkaniowy zasób gminy stanowiło 4337 mieszkań, a pozostałych podmiotów (spółdzielni mieszkaniowych) 5 129 mieszkań, czyli 23,9% ogółu zasobów. Ludność Świętochłowic licząca 52912 osób zamieszkiwała odpowiednio: 30265 osób w mieszkaniach stanowiących własność osób fizycznych (co stanowi 57,2% ogółu mieszkańców), 10591 osób w zasobie komunalnym (20%). W zasobach spółdzielczych mieszkało 23,9% ogółu.

2.7. Gospodarowanie gminnym zasobem mieszkaniowym

W uchwalonym 27 lutego 2013 roku trzecim z kolei „Wieloletnim Programie Gospodarowania Zasobem Mieszkaniowym Gminy Świętochłowice na lata 2013-2017” znalazły się aktualne informacje dotyczące stanu technicznego budynków, ich wyposażenia w instalacje oraz założenia dotyczące sposobu gospodarowania zasobem. W 2013 roku miasto posiadało 218 budynków. 13,76% ogółu budynków komunalnych (30 budynków) było w dobrym stanie technicznym, 85,32% w dostatecznym, a 2 budynki posiadały nakaz PINB o opróżnieniu i rozbiórce. Ponadto gmina posiadała udział w budynkach wspólnot mieszkaniowych.

Dodatkowo należy zaznaczyć, iż miasto Świętochłowice charakteryzuje się najwyższym wskaźnikiem mieszkań gminnych na 1000 mieszkańców wśród miast na prawach powiatu z terenu województwa śląskiego. (124 mieszkania). Następne były: Chorzów - 93, Zabrze - 92, Bytom - 83 mieszkania na 1000 mieszkańców.

Stawki czynszu, zawsze zbyt niskie, nie należały do najniższych w województwie śląskim. Pod względem ich wysokości (4,37 zł/m²) Świętochłowice plasowały się w lipcu - sierpniu 2011 roku na 5. miejscu. Wyższe od Świętochłowic stawki czynszu posiadały kolejno: Chorzów – 6,34 zł/m², Ruda Śląska - 5.16, Dąbrowa Górnicza – 4,84, Rybnik – 4,54. W całym województwie śląskim niezaspokojone potrzeby mieszkaniowe powiatów grodzkich wynosiły 1/3 istniejących zasobów mieszkaniowych gmin, 23,7% zasobów komunalnych i 28,9% zasobów socjalnych.

W Świętochłowicach w 2011 roku 1220 osób zalegało z czynszem, w tym 676 najemców powyżej trzech miesięcy. Kwota zaległości wynosiła 3156,7 tys. złotych, w tym zaległości powyżej trzech miesięcy wynosiły 2729 tys. złotych, czyli 86,45% ogółu zaległości². Ściągalność należności z lokatorów wynosiła w 2013 roku (wraz z windykacjami) około 67%. Zaległości w opłatach na dzień 30 listopada 2013 roku wynosiły około 42 500 000 złotych.³

² Bank Danych Lokalnych GUS.

³Informacja o zarządzanym zasobie, MPGL, Świętochłowice 2013.

Zakres bieżących remontów w Świętochłowicach w budynkach komunalnych i zasobach prywatnych pozostających pod zarządem Gminy oszacowano w 2013 roku na 29 044 700 złotych⁴.

„W 2004 w gminie Świętochłowice nieuregulowany był stan własności 206 budynków z 2067 lokalami tj. odpowiednio 32,1% i 24,2% całego zasobu, a w 2006 - 200 budynków z 2011 lokalami mieszkalnymi tj. 31,5% i 23,6% całego zasobu mieszkaniowego”⁵. W 2004 roku rozpatrzono 45,7% wniosków pozytywnie, w 2005 – 45,5%, a w 2006 – 43,2%. Średni czas oczekiwania na mieszkanie socjalne przekraczał trzy lata⁶.

Aktualnie w miarę możliwości porządkowana jest struktura własnościowa zasobów mieszkaniowych znajdująca się w administrowaniu miasta. Rzecz jest o tyle trudna, że potencjalni właściciele budynków i ich spadkobiercy rozproszyli się po świecie i ustalenie praw własnościowych jest bardzo czasochłonne.

Tabela 7 Zamieszkujący w lokalach gminnych w miastach na prawach powiatu subregionu katowickiego

SUBREGION KATOWICKI	LUDNOŚĆ FAKTYCZNIE ZAMIESZKAŁA	LICZBA MIESZKAŃ KOMUNALNYCH	% OGÓŁU	LICZBA LOKALI SOCJALNYCH	% OGÓŁU
Chorzów	11 697	13 987	10.15	1015	0.58
Katowice	306 826	36 542	11.91	1564	0.51
Mysłowice	74 865	4 580	6.12	741	0.99
Ruda Śląska	142 950	8 011	5.60	594	0.42
Siemianowice Śląskie	70 291	13 354	19.0	1357	1.03
Świętochłowice	53 798	6 680	12.42	546	1.01

Źródło: „Raport na temat mieszkalnictwa w miastach na prawach powiatu Województwa Śląskiego” przygotowany przez Alinę Muzioł-Węclawowicz (skrót)

Przywołane dane dotyczące liczby mieszkań socjalnych różnią się znacznie od danych podawanych przez MPGL, według którego liczba mieszkań socjalnych w Świętochłowicach, na dzień 12 grudnia 2013 roku wynosiła 207. Rozbieżności zdają się wynikać z faktu, że część mieszkań socjalnych jest zlokalizowana w prywatnych zasobach mieszkaniowych pozostających pod zarządem gminy. Podkreślić należy, iż miasto jest zobowiązane dostarczyć lokale socjalne eksmitowanym wyrokiem sądu użytkownikom mieszkań spółdzielczych i prywatnych. Brak mieszkań dla tychże eksmitowanych generuje określone zobowiązania finansowe w stosunku do właścicieli tych mieszkań. Zbyt mała liczba mieszkań socjalnych praktycznie uniemożliwia racjonalne gospodarowanie własnym zasobem mieszkaniowym a przede wszystkim utrudnia przenoszenie do lokali socjalnych najemców, którzy mimo względnie dobrej sytuacji materialnej przez bardzo długi okres nie płacą za czynsz.

⁴ Tamże

⁵ Tamże, s. 34.

⁶ Protokół kontroli z dnia 18.05.2007 NIK Delegatura w Katowicach, s. 24.

2.8. Demografia

Na sytuację demograficzną poszczególnych układów osadniczych wpływają również migracje, im większy ośrodek miejski tym większą liczbę migrantów przyciąga. Szukają oni bowiem szans dla siebie na zróżnicowanym rynku pracy. Salda migracji nie są co prawda zbyt precyzyjną miarą przepływów ludnościowych, obejmują bowiem tylko tych migrantów, którzy dopełnili obowiązków meldunkowych, ale inną roczną metodą pomiaru nie dysponujemy. Procesy zachodzące w populacji Świętochłowic potwierdzają powyższe uwagi. Systematycznie spada liczba ludności. Autorzy opracowania Świętochłowice 2013. Analiza sytuacji społeczno-gospodarczej miasta wiążą spadek populacji Świętochłowic ze stałym ujemnym przyrostem naturalnym ludności datującym się od 1995 roku oraz ujemnymi saldami migracji, szczególnie ludzi młodych, poniżej 18 roku życia⁷. W 2012 roku mieszkało w Świętochłowicach 52372 osób, w tym 25193 mężczyzn i 27179 kobiet. Strukturę wieku płci mieszkańców została przedstawiona na podstawie wyników NSP 2011 (patrz tabela 8) oraz graficznie w postaci piramidy wieku. Rozkłady te dobrze ilustrują przebieg procesów demograficznych w zbiorowości miasta.

Tabela 8 Ludność Świętochłowic według płci i grup wiekowych w roku 2011

WIEK	OGÓLEM		MĘŻCZYŹNI		KOBIECY	
	N=51824	%	N=24913	%	N=26911	%
0-4	2515	4.85	1261	5.06	1254	4.66
5-9	2504	4.83	1291	5.18	1213	4.51
10-14	2271	4.38	1124	4.51	1147	4.26
15-19	2552	4.92	1276	5.12	1276	4.74
20-24	3176	6.13	1622	6.51	1554	5.77
25-29	3934	7.59	1938	7.78	1996	7.42
30-34	4222	8.15	2115	8.49	2102	7.81
35-39	3920	7.56	2029	8.14	1891	7.03
40-44	3416	6.59	1715	6.88	1701	6.32
45-49	3381	6.52	1710	6.86	1671	6.21
50-54	3680	7.10	1811	7.27	1869	6.95
55-59	4368	8.43	2048	8.22	2320	8.62
60-64	3813	7.36	1802	7.23	2011	7.47
65-69	2449	4.73	1039	4.17	1410	5.24
70-74	2311	4.46	938	3.77	1373	5.10
75-79	1616	3.12	676	2.71	940	3.49
80-84	978	1.89	329	1.32	649	2.41
85 i więcej	718	1.39	189	0.76	529	1.97

Źródło: Bank Danych Lokalnych GUS

Dane zawarte w powyższej tabeli wskazują wyraźnie na proces starzenia się ludności. Osób w wieku 0-19 było 18,9% zaś powyżej 64 roku życia już 15,59% ogółu. Coraz węższa staje się podstawa piramidy, przypominająca raczej pień drzewa, co wydatnie pokazuje radykalne obniżanie się udziału w zbiorowości miejskiej dzieci i młodzieży.

Zbiorowość mieszkańców w porównaniu z populacją subregionu była relatywnie gorzej wykształcona. Wykształcenie wyższe miało w subregionie 17,9%, średnie i policealne 33,3%, a zasadnicze zawodowe 24,2% ogółu mieszkańców subregionu powyżej 15 lat. Na wartość wskaźników wykształcenia populacji

⁷Świętochłowice. Analiza sytuacji społeczno-gospodarczej miasta, Świętochłowice 2014, s. 29-31.

subregionu wpływ miały większe ośrodki miejski, zgodnie z tendencją, że im większy ośrodek tym relatywnie wyższe odsetki osób z wykształceniem średnim i wyższym.

Tabela 9 Ludność Świętochłowic powyżej 15 roku życia wg poziomu wykształcenia i płci w 2011 roku.

WYKSZTAŁCENIE	OGÓŁEM		MĘŻCZYŹNI		KOBIECY	
	N 46655	%	N 22313	%	N 24342	%
wyższe	5606	12.01	2383	10.68	3223	13.24
średnie i policealne ogółem, w tym	13548	29.04	6031	27.03	7517	30.88
średnie i policealne średnie zawodowe	8074	17.30	4302	19.28	3772	15.50
średnie i policealne średnie ogólnokształcące	4240	9.09	1419	6.36	2821	11.59
zasadnicze zawodowe	13457	28.84	8024	35.96	5433	22.32
gimnazjalne	2247	4.82	1220	5.47	1027	4.22
podstawowe ukończone	9037	19.37	3381	15.15	5656	23.23
podstawowe niepełne i bez wykształcenia	352	0.75	157	0.70	195	0.80

Źródło: Bank Danych Lokalnych GUS

Jak wynika z zamieszczonych powyżej (tabela 9) informacji kobiety były lepiej wykształcone od mężczyzn. Dane potwierdzają generalną prawidłowość o nieco odmiennych wyborach i ścieżkach edukacyjnych kobiet i mężczyzn. Ci ostatni relatywnie częściej wybierali szkoły zawodowe : zasadnicze i średnie, kobiety zaś licea ogólnokształcące.

Tabela 10 Ludność w wieku 15 i więcej lat według stanu cywilnego i płci w 2011 roku

STAN CYWILNY	OGÓŁEM		MĘŻCZYŹNI		KOBIECY	
	N 45663	%	N 21833	%	N 23830	%
kawalerowie (panny)	13 015	28.50	7316	33.51	5699	23.91
żonaci (zamężne)	24 732	54.16	12457	57.05	12275	51.51
wdowcy (wdowy)	4 988	10.92	772	3.53	4216	17.69
Rozwiedzenie (rozwidzione)	2 562	5.61	1095	5.015	1467	6.15
nieustalony	365	0.79	193	0.88	172	0.72

Źródło: Bank Danych Lokalnych GUS

Zwrócić należy uwagę na wysokie odsetki osób formalnie samotnych: owdowiałych, rozwiedzionych i stanu wolnego. W zbiorowości Świętochłowiczian stanowią oni aż 45% ogółu mieszkańców (tabela 10). Dane te częściowo potwierdzają prawidłowość drugiego przejścia demograficznego, niską skłonność do formalizowania związków, oraz fakt częstszego wdowieństwa kobiet, ich dłuższego życia, nadumieralności mężczyzn, jak również i z faktu, że owdowiali mężczyźni statystycznie częściej niż wdowy zawierają ponowne związki małżeńskie. Lub tworzą związki partnerskie. Oczywiście największą grupę stanowili żonaci mężczyźni i zamężne kobiety.

Tabela 11 Ludność wg płci i głównego źródła utrzymania w 2011 roku

OGÓŁEM	OGÓŁEM		MĘSCZYŹNI		KOBIECY	
	N 53150	%	N 25601	%	N 27549	%
praca najemna poza rolnictwem	17427	32.79	9555	37.32	7872	28.57
praca na rachunek własny lub dochody z wynajmu	1437	2.70	876	3.42	561	2.04
praca w rolnictwie	27	0.05	12	0.05	15	0.05
niezarobkowe źródło utrzymania (emerytura)	10037	18.88	4708	18.39	5328	19.34
niezarobkowe źródło utrzymania (renta)	3716	6.99	1320	5.16	2396	8.70
pozostałe źródła	2730	5.14	1305	5.10	1425	5.17
utrzymywani	15392	28.96	6707	26.20	8685	31.53
nieustalone	2384	4.49	1117	4.36	1267	4.60

Źródło: Bank Danych Lokalnych GUS

Mieszkańcy Świętochłowic utrzymują się przede wszystkim z pracy najemnej poza rolnictwem. Tylko 2,7% ogółu prowadzi działalność ekonomiczną na własny rachunek. Zważywszy na fakt, że w tej kategorii mieści się również, wymuszane sytuacją na rynku pracy, samozatrudnienie, stwierdzić należy, że przedsiębiorczość, rozumiana jako prowadzenie własnych firm nie jest cechą dominującą wśród mieszkańców miasta. Dla co czwartego mieszkańca głównym źródłem dochodu była emerytura bądź renta. Prawie co trzeci mieszkaniec (28,96% ogółu) nie posiadał własnych źródeł dochodu.

Tabela 12 Ludność w wieku przedprodukcyjnym (17 lat i mniej), produkcyjnym i po produkcyjnym wg płci w 2011 roku

WIEK	OGÓŁEM		MĘSCZYŹNI		KOBIECY	
	N 51824	%	N 24913	%	N 26911	%
Przedprodukcyjny	8723	16.83	4372	17.55	4351	16.17
Produkcyjny. w tym:	33018	63.71	17370	69.72	15648	58.15
mobilny	19787	38.18	9999	40.14	9788	36.37
nie mobilny	13231	25.53	7371	29.59	5860	21.78
poprodukcyjny	10083	19.46	3171	12.73	6912	25.68

Źródło: Bank Danych Lokalnych GUS

Dane spisowe potwierdzają proces starzenia się ludności Świętochłowic. Co czwarty mieszkaniec był w wieku produkcyjnym nie mobilnym. W kolejnych latach ta grupa wiekowa będzie zasilać szeregi emerytów. Na podstawie danych statystyki publicznej niemożliwe jest stwierdzenie ile faktycznie osób, korzystając z odrębnych regulacji prawnych, przeszło na emeryturę w młodszym wieku. W wieku produkcyjnym mobilnym było niespełna 40% ogółu mieszkańców. Grupa mieszkańców w wieku poprodukcyjnym jest o 2,63 % większa od najmłodszej kategorii, czyli dzieci i młodzieży do 17 roku życia. Według szacunków GUS z 2012 roku w społeczeństwie polskim grupy przedprodukcyjna i poprodukcyjna

zrównały się w odsetkach. Wyniósł on 18.2%⁸. Można wnosić, że proces starzenia się świętochłowickiej zbiorowości przebiega nieco szybciej. Pokazują to wskaźniki obciążenia demograficznego. Dla zbiorowości Świętochłowic w 2011 kształtowały się następująco:

- ludność w wieku nieprodukcyjnym na 100 osób w wieku produkcyjnym - 57.0,
- ludność w wieku poprodukcyjnym na 100 osób w wieku przedprodukcyjnym - 115.6
- ludność w wieku poprodukcyjnym na 100 osób w wieku produkcyjnym - 30.5⁹.

Tabela 13 Ludność wg funkcjonalnych grup wieku płci

WIEK	OGÓŁEM		MĘŻCZYŹNI		KOBIETY	
	N 51824	%	N 24913	%	N 26911	%
0-2	1464	2.82	729	2.93	735	2.73
3-6	2082	4.02	1061	4.26	1021	3.79
7-12	2810	5.42	1414	5.68	1396	5.19
13-15	1378	2.66	687	2.76	691	2.57
16-19	2108	4.07	1061	4.26	1047	3.89
20-24	3176	6.13	1622	6.51	1554	5.77
25-34	8156	15.74	4053	16.27	4103	15.25
35-44	7336	14.16	3744	15.03	3592	13.35
45-54	7061	13.62	3521	14.13	3540	13.15
55-64	8181	15.79	3850	15.45	4331	16.09
65 i więcej	8072	15.58	3171	12.73	4901	18.21

Źródło: Bank Danych Lokalnych GUS

Zamieszczone powyżej (tabela 13) informacje uzupełniają wcześniejsze konstatacje dotyczące struktury demograficznej. Dane te muszą ukierunkowywać politykę społeczną miasta na zapewnienie opieki nad najmłodszymi jego obywatelami oraz zapewnienie optymalnych warunków realizacji obowiązku szkolnego starszych kategorii wiekowych. W przypadku systemu oświaty na poziomie podstawowym i gimnazjalnym należy mówić o specyficznej rencie demograficznej. Zmniejszanie się liczebności kolejnych roczników wchodzących w system szkolny daje szansę wykorzystania zasobów kadrowych dla zapewnienia opieki dzieciom i młodzieży po lekcjach jak również w dni wolne od zajęć szkolnych. Należy mieć na myśli tym przypadku zajęcia sportowe wykorzystujące bazę szkół oraz zajęcia rekreacyjne i hobbystyczne rozwijające sprawność fizyczną dzieci i ich zainteresowania i umiejętności.

Tabela 14 Niepełnosprawność w świetle danych NSP 2011

OSOBY NIEPEŁNOSPRAWNE	N 6970	%
prawnie	4169	61.35
ze stopniem znacznym	1065	15.26
ze stopniem umiarkowanym	1376	18.65
ze stopniem lekkim	1508	20.40
o nieustalonym stopniu	2200	31.00

⁸Podstawowe informacje o rozwoju demograficznym Polski do 2013 roku(notatka informacyjna), GUS, Warszawa styczeń 2014.

⁹ Baza Danych Lokalnych

osoby niepełnosprawne w wieku 0-15 lat z orzeczeniem o niepełnosprawności (prawne)	129	3.1
OSOBY NIEPEŁNOSPRAWNE TYLKO BIOLOGICZNIE	N 2693	%
osoby odczuwające ograniczenie sprawności całkowite	169	6.3
osoby odczuwające ograniczenie sprawności poważne	678	25.2
osoby odczuwające ograniczenie sprawności umiarkowane	1847	68.5

Źródło: Bank Danych Lokalnych GUS

Tabela 15 Niepełnosprawni prawnie wg ekonomicznych grup wieku w 2011 roku

GRUPY WIEKU	OGÓŁEM	ORZECZONY STOPIEŃ NIEPEŁNOSPRAWNOŚCI			
		ZNACZNY	UMIARKOWANY	LEKKI	NIEUSTALONY
razem	4169	1065	1376	1508	220
w wieku przedprodukcyjnym	176	11	86	67	12
w wieku produkcyjnym, w tym:	2715	567	918	1083	147
produkcyjnym mobilnym	712	159	283	233	147
produkcyjnym nie mobilnym	2003	408	625	850	110
poprodukcyjnym	1278	487	372	358	61

Źródło: Bank Danych Lokalnych GUS

2.9. Pomoc społeczna

Ośrodek pomocy społecznej w Świętochłowicach posiada cztery rejony pracy socjalnej:

- rejon nr I Centrum, w którym pracuje sześciu pracowników socjalnych,
- rejon II Centrum, w którym pracuje pięciu pracowników socjalnych,
- rejon Lipiny zatrudniający siedmiu pracowników,
- rejon Chropaczów z czterema pracownikami socjalnymi.

Dwóch pracowników socjalnych zatrudnionych było w projekcie systemowym „Kompas”. Na jednego pracownika socjalnego przypada 60 środowisk. W sumie OPS w Świętochłowicach zatrudnia 35 pracowników socjalnych i 4 asystentów rodzin. Status powiatu grodzkiego spowodował, że OPS w Świętochłowicach pełni jednocześnie funkcję Powiatowego Centrum Pomocy Rodzinie. Według danych z 2012 roku Ośrodek sprawował kontrolę nad 51 rodzinami zastępczymi, które wychowywały łącznie 59 dzieci. Większość rodzin zastępczych było rodzinami spokrewnionymi z wychowankami, tylko 5 rodzin zastępczych było rodzinami zawodowymi wychowującymi 18 dzieci powierzonych ich opiece¹⁰.

Uprawnienia do ubiegania się o różne formy wsparcia są definiowane stanem prawnym, zatem nie mają charakteru uznaniowego. Niezależnie od wiedzy i opinii pracownika socjalnego nabyte uprawnienie winno być realizowane przez instytucje pomocy społecznej. Część beneficjentów bowiem umiejętnie korzysta ze swych uprawnień, „oswajając” system pomocy, jednocześnie uzależniając swą egzystencję i osób bliskich od pomocowego wsparcia. W tym wypadku problem społeczny, nominalnie kwalifikowany, jako wykluczenie wymagające wsparcia jest faktycznie problemem wykorzystywania nieszczelności lub wadliwego sposobu funkcjonowania polityki społecznej na poziomie krajowym. Wspomniane „oswajanie” stanowi zresztą jedną z barier osłabiających możliwość prowadzenia aktywnej polityki społecznej. Samo roszczenie mieszkańców i ich rodzin kierowane w stronę systemu pomocowego, udokumentowane

¹⁰Województwo Śląskie 2013. Podregiony Powiaty Gminy, US Katowice, Katowice 2013, s. 310.

administracyjnie, jako spełnienie biurokratycznych kryteriów przyznania pomocy nie decyduje jeszcze o sensowności zakwalifikowania danego podmiotu do programów wychodzenia z wykluczenia. Te ostatnie zakładają bowiem wolę wyjścia z tego obszaru. W statystykach i zbiorach danych te dwie kategorie beneficjentów pomocy społecznej: chcący zmienić swoje położenie i niemający zamiaru się do tego przyznawać, są wymieszane.

Tabela 16 Klienci pomocy społecznej według płci i wieku

WIEK	OGÓŁEM	MĘŻCZYŹNI	%	KOBIETY	%
	3305	N=1495	45.2 OGÓŁU	N=1810	54.8 OGÓŁU
0-17	1393	668	44.7	725	40.05
18-25	294	97	6.6	197	10.9
26-35	466	158	10.6	298	16.5
36-45	319	145	9.9	174	9.6
45-55	380	192	12.8	188	10.4
56-65	227	154	10.3	112	6.2
66 i więcej	168	51	3.4	117	6.5

Źródło: OPS w Świętochłowicach

Z zamieszczonych w zestawieniu informacji wynika, że największą grupę korzystającą z socjalnego wsparcia stanowią dzieci i młodzież. Osoby najstarsze, relatywnie rzadziej korzystały z pomocy. Proporcjonalnie częściej korzystały z niej osoby w wieku produkcyjnym niemobilnym.

Tabela 17 Klienci pomocy społecznej wg poziomu wykształcenia (bez uczących się)

POZIOM UKOŃCZONEGO WYKSZTAŁCENIA	N=2557	%
wyższe	15	0.6
policealne (pomaturalne)	5	0.2
średnie zawodowe	105	4.1
średnie ogólnokształcące	103	4.0
zasadnicze zawodowe	585	22.9
gimnazjalne	78	3.0
podstawowe i niepełne podstawowe	923	36.1
bez wykształcenia	736	28.8
nieustalony	7	0.2

Źródło: OPS w Świętochłowicach

Poziom wykształcenia, bardzo silnie różnicuje grupę klientów pomocy społecznej. Wyraźnie występuje związek, że im niższy poziom wykształcenia tym liczniejsza grupa korzysta z pomocy. Obiektywnie rzecz traktując, w warunkach gospodarki rynkowej, osoby bez wykształcenia, z wykształceniem podstawowym mają mniejsze szanse samodzielnego zaspokojenia swoich potrzeb indywidualnych i potrzeb swoich rodzin. Jeśli nawet nie zasilają szeregów bezrobotnych, to ich szanse uzyskania godziwych dochodów są znacznie mniejsze niż wykwalifikowanej siły roboczej.

Tabela 18 Klienci pomocy aktualnie uczący się

SZKOŁA	N=748	%
wyższa	2	0.3
policealna (pomaturalna)	10	1.3
ponad gimnazjalna	77	10.3
gimnazjum	164	21.9
podstawowa	495	66.2

Źródło: OPS w Świętochłowicach

Z pomocy społecznej korzysta młodzież uczestnicząca w systemie edukacyjnym, począwszy od szkoły podstawowej, a na studentach skończywszy. Najliczniejszą grupę tworzyli uczniowie szkół podstawowych, a w dalszej kolejności gimnazjaliści.

Tabela 19 Liczba rodzin, które weszły do systemu opieki według lat udzielanego wsparcia

CZAS UDZIELANEGO WSPARCIA	LICZBA RODZIN		LICZBA OSÓB W RODZINACH	
	N=1424	%	N=3616	%
poniżej 1 roku	391	27,5	847	32,4
od 1 roku do 2 lat	122	8,6	257	7,1
2-do trzech lat	97	6,8	249	7,1
3 i więcej lat	814	57,2	2325	64,3

Źródło: OPS w Świętochłowicach

Niepokojąca jest sytuacja rodzin pozostających w systemie opieki społecznej przez okres trzech lat i więcej. Mimo udzielanego długotrwałe wsparcia ponad połowa ogółu rodzin objęta pomocą socjalną w tak długim czasie nie jest w stanie się usamodzielnic w rozwiązywaniu własnych problemów. Nie przesądzając sprawy bez dogłębnego badania tej grupy, jakość i skala deficytów zdrowotnych, ekonomicznych i socjokulturowych może i jest wśród nich bardzo duża. Sądzić jednak należy, że to właśnie w tych rodzinach występuje uzależnienie od pomocy społecznej znacznie częściej niż w pozostałych. Generalnie zbyt mała liczba rodzin wychodzi z systemu pomocy społecznej. **Należy jednak podkreślić, iż jest to problem ogólnopolski.**

Odrębną kwestią pozostaje wsparcie dla rodzin wielodzietnych i niepełnych. Jak wynika z informacji OPS, wsparciem otoczono prawie co trzecią rodzinę wielodzietną. W 209 rodzinach wielodzietnych korzystających z pomocy OPS znajdowało się 1203 osób. Czyli wspomagane socjalnie rodziny wielodzietne liczyły przeciętnie 5.75 osób na rodzinę. W 2013 roku było ich 20.

Poniższe zestawienie ilustruje powody wsparcia rodzin świętochłowickich przez system pomocy społecznej. Inwentarz jest bardzo bogaty i, jak wynika z zestawienia, problemy rodzin i ich członków są ze sobą silnie powiązane, wzajemnie się wspierające i tym samym dysfunkcyjność rodzin jest bardzo głęboka.

Tabela 20 Liczba rodzin objętych pomocą wg przyczyn jej udzielenia i rejonów pomocy społecznej

PRZYCZYNA ZGŁOSZENIA	REJON I CENTRUM		REJON II CENTRUM		LIPINY		CHROPACZÓW	
	LICZBA RODZIN	LICZBA OSÓB	LICZBA RODZIN	LICZBA OSÓB	LICZBA RODZIN	LICZBA OSÓB	LICZBA RODZIN	LICZBA OSÓB
alkoholizm	27	53	20	32	37	79	22	42
bezdomność	43	48	4	5	16	18	2	2
bezradność w sprawach opiekuńczo-wychowawczych- wielodzietne	16	102	17	99	38	219	28	156
bezradność w sprawach opiekuńczo – wychowawczych niepełne	55	186	58	189	92	314	43	151
bezradność w sprawach opiekuńczo-wychowawczych i prowadzeniu gospodarstwa domowego	23	69	22	74	87	312	25	92
bezrobocie	204	556	216	590	267	808	152	491
brak umiejętności w przystosowaniu do życia młodzieży opuszczającej całodobowe placówki opiekuńczo -wychowawcze	--	--	--	--	2	7	--	--
długotrwała i ciężka choroba	176	340	148	269	133	259	127	265
narkomania	5	6			2	5	1	1
niepełnosprawność	152	300	133	255	180	385	116	258
niski dochód, trudne warunki mieszkaniowe	1	1	--	--	--	--	--	--
potrzeby ochrony macierzyństwa	32	141	31	144	39	202	16	90
sieroctwo	--	--	2	2	2	7	1	3
sytuacja kryzysowa					10	23	2	2
przemoc w rodzinie	2	13	2	2	5	17	2	10
trudności w przystosowaniu po zakładzie karnym	8	12	2	2	16	35	5	21

Tabela 20 Liczba rodzin objętych pomocą wg przyczyn jej udzielenia i rejonów pomocy społecznej

PRZYCZYNA ZGŁOSZENIA	REJON I CENTRUM		REJON II CENTRUM		LIPINY		CHROPACZÓW	
	LICZBA RODZIN	LICZBA OSÓB	LICZBA RODZIN	LICZBA OSÓB	LICZBA RODZIN	LICZBA OSÓB	LICZBA RODZIN	LICZBA OSÓB
ubóstwo	257	601	286	710	360	929	182	516
zdarzenia losowe	--	--	1	4	16	29	1	1
wielodzietność	22	132	21	121	38	230	25	135
razem	392	875	367	872	427	1101	281	719

Źródło: OPS w Świętochłowicach

Z zestawienia wynika również, że problemy socjalne częściej występują w obszarach centralnych miasta. W obu centralnych rejonach objętych było pomocą 759 rodzin, czyli 51.7 % ogółu wspieranych rodzin.

OPS w ramach swej działalności wraz z odpowiednimi placówkami służby zdrowia otacza wsparciem osoby z zaburzeniami psychicznymi i upośledzeniami rozwoju psychicznego i fizycznego. W mieście funkcjonuje system wsparcia: począwszy od Poradni Zdrowia Psychicznego, poprzez szpitalny oddział zaburzeń, na Środowiskowym Domu Samopomocy z 60. miejscami skończywszy. Ponadto funkcjonuje zorganizowany hostel na 10 miejsc. Nie brakuje również miejsc dla upośledzonych w dwu Warsztatach Terapii Zajęciowej. W świetle posiadanych informacji potrzeby tej kategorii niepełnosprawnych zdają się być w pełni zabezpieczone.

Przytoczone w tabeli 20 informacje nie oddają w pełni zakresu pomocy świadczonej przez OPS mieszkańcom Świętochłowic. Reakcją na procesy starzenia się populacji miasta były działania wspierające osoby starsze. Zorganizowany został Miejski Dom Pomocy dla osób starszych „Złota Jesień” dysponujący miejscami dla 63. trzech pensjonariuszy. Czas oczekiwania na miejsce w DPS nie przekracza pół roku, co jest ewenementem w skali kraju. W mieście funkcjonują trzy domy dziennego pobytu, w tym jeden integracyjny. Centra Aktywności Osób Starszych, bo taką nazwę te placówki posiadają, dysponują 300 miejscami. W placówkach tych osoby starsze mogą korzystać z gorących posiłków, szeroko zdefiniowanych usług opiekuńczych, organizowanych zajęć wspomagających i podtrzymujących sprawność fizyczną i umysłową podopiecznych, ich zaradność w rozwiązywaniu codziennych spraw bytowych. Bogata oferta zajęciowa aktywizująca uczestników dostosowana jest do ich stanu zdrowia oraz ujawnionych preferencji w sposobach spędzania czasu wolnego.

Obowiązkiem gminy realizowanym przez pracowników OPS jest zapewnienie usług opiekuńczych w miejscu zamieszkania. Jak wynika z posiadanych informacji wsparciem tym objęto 160 osób oraz 16 osób zaburzonych psychicznie. Uzupełnieniem oferty OPS jest działalność prywatnej Agencji Opiekuńczej udzielającej wsparcia na zasadach komercyjnych.

Generalnie potrzeby osób starszych zdają się być na dzień dzisiejszy w pełni zabezpieczone. Trzeba jednak uwzględnić w przyszłej polityce społecznej miasta szybki wzrost liczby starszych mieszkańców miasta i tym samym wzrost zapotrzebowania na usługi opiekuńcze w miejscu zamieszkania i inne zróżnicowane formy wsparcia dla tej kategorii mieszkańców.

2.10. Kultura i rekreacja

Świętochłowice posiadają dobrze rozwinięty system placówek kultury zapewniający różnym kategoriom mieszkańców realizację potrzeb kulturalnych. Funkcjonuje biblioteka miejska wraz z 5 filiami, które umożliwiają mieszkańcom różnych dzielnic miasta łatwy dostęp do jej zasobów liczących 157 228 książek. Mogą oni korzystać z książek na miejscu w organizowanych czytelnich, a przede wszystkim wypożyczać. Wypożyczeń księgozbioru na zewnątrz było w 2013 roku 186 414. Z jej oferty korzystało w czerwcu 2014 roku około 6500 czytelników. Dowodzi to dużej popularności tej formy uczestnictwa w kulturze i pośrednio

dużej atrakcyjności posiadanego przez bibliotekę księgozbioru. Pamiętać również należy, że współcześnie biblioteki zachęcają swych czytelników również do uczestnictwa w szerszej ofercie kulturalnej organizując warsztaty, wystawy, lekcje biblioteczne, konkursy czytelnicze, wieczory literackie i spotkania autorskie.

Dwa domy kultury: Młodzieżowy Dom Kultury i Centrum Kultury Śląskiej zlokalizowane w dwu budynkach w dzielnicy Zgoda i Lipiny posiadają dobre wyposażenia dla rozwijania i wspierania szeroko rozumianej kultury, sztuki jak i popularnej rozrywki. Centrum posiada scenę kameralną (200 miejsc) oraz salę widowiskową (400 miejsc) umożliwiające wystawianie spektakli teatralnych i innych widowisk. Działalność estradowa i widowiskowa opiera się na zapraszanych z zewnątrz artystach i zespołach. Brak jest w Świętochłowicach własnych amatorskich teatrów, kabaretów, czy innych zespołów artystycznych, których oferta zachęcałaby szerszą zbiorowość mieszkańców do, w miarę systematycznego, korzystania z usług Centrum Kultury Śląskiej. „Eventy” organizowane przez władze są, pomijając koszty tych przedsięwzięć, zdarzeniami okazjonalnymi, nie wyrabiają zatem nawyków względnie trwałego uczestnictwa w kulturze. Domy kultury organizują różne zajęcia i imprezy zajęcia dla młodzieży i starszych wiekowo mieszkańców miasta. Z oferty warsztatów, kół zajęciowych MDK skorzystało w 2013 roku 265 osób, w tym również roku Centrum Kultury Śląskiej zorganizowało 14 warsztatów dla 177 osób. Podane przykłady oczywiście nie wyczerpują spektrum oferty tych domów kultury dla mieszkańców Świętochłowic, z której skorzystało w 2012 roku 20 032 uczestników. Dla osób starszych szansą atrakcyjnego spędzania wolnego czasu i poszerzania swych umiejętności i zainteresowań jest Uniwersytet Trzeciego Wieku.

Miasto posiada dobrą bazę dla aktywnego wypoczynku mieszkańców. Poza terenami parkowymi umożliwiającymi wypoczynek i rekreację w mieście są:

- dwa stadiony do 3 tysięcy miejsc,
- 21 boisk do gier małych (chodzi o boiska przyszkolne),
- kompleks „Orlik”,
- dwie pływalnie kryte,
- otwarta pływalnia sportowa,
- jedno sztuczne lodowisko,
- scatepark,
- tor do speedrowera,
- dwa korty tenisowe.

Niskie ceny biletów na pływalnie i inne obiekty nie stanowią bariery dostępu do tych form rekreacji. Według danych z Urzędu Miasta i GUS w mieście działa 8 klubów sportowych, zatrudniających 8 trenerów i 25 instruktorów. Łączna liczba członków tych klubów w 2012 roku wynosiła 855, a liczba sekcji sportowych 1911. Jedynie pozornie infrastruktura miejska zapewnia możliwość zaspokojenia tych potrzeb na wystarczającym poziomie. Ale sensownym postulatem w jeszcze lepszej organizacji wolnego czasu dzieci, młodzieży i osób starszych jest próba uczynienia ze szkół podstawowych i gimnazjów, ośrodków środowiskowych. Miałyby one integrować młodzież i starszych mieszkańców wokół oferty pozalekcyjnych zajęć, które może wykwalifikowana kadra dydaktyczna zatrudniona w tych placówkach oferować współmieszkańcom.

2.11. Rynek pracy

W 2012 roku w Świętochłowicach było 3699 podmiotów gospodarki narodowej z sektora prywatnego. Najliczniejszą grupę stanowiły osoby prowadzące działalność gospodarczą. Najliczniej reprezentowany w zbiorze podmiotów gospodarczych był handel hurtowy i detaliczny, budownictwo, a w dalszej kolejności: transport i gospodarka magazynowa oraz przetwórstwo przemysłowe. Bardziej istotnym od ujęcia branżowego jest fakt, że większość podmiotów to firmy małe i średnie. Większych zakładów

¹¹ Tamże: s.71.

zatrudniających od 250 do 999 pracowników jest w mieście 4. Na ogólną liczbę 3878 podmiotów gospodarczych aż 94,5% stanowi samo zatrudnieni lub firmy zatrudniające do 9 pracowników. Firm zatrudniających od 10 do 49 pracowników jest 159, a podmiotów większych, zatrudniających do 249 osób jest tylko 33¹².

Jednak to nie liczba zatrudnionych, a technologie i zasoby kapitału ludzkiego zaangażowanego w procesy wytwarzania, obrotu towarowego i szeroko rozumianych usług decydują współcześnie o sile podmiotów gospodarczych. O braku takich podmiotów gospodarczych informuje nie tyle statystyczna kwalifikacja, ile chociażby wysokość zarobków w mieście. Przeciętne miesięczne wynagrodzenie na terenie Świętochłowic należy do najniższych w subregionie katowickim. Jest również znacznie niższe od przeciętnego wynagrodzenia w kraju jak i w województwie śląskim. Według szacunków aż 68% mieszkańców zarabkuje w innych miastach górnośląskiego Związku Metropolitalnego¹³.

O poziomie lokalnego bezrobocia decyduje wiele czynników.

- systematycznie zmniejszająca się liczba miejsc pracy w mieście.
- poziom kwalifikacji, umiejętności lokalnej siły roboczej.
- możliwość zarabkowania w szarej strefie. której faktyczne rozmiary są słabo rozpoznane w kraju jak i poszczególnych województwach.

Tabela 21 Bezrobocie rejestrowane w latach 2004-2013 wg płci

LATA	OGÓŁEM	MĘŻCZYŹNI	KOBIETY
2013	2494	1081	1413
	%	43.5	56.5
2012	2454	982	1472
	%	40.0	60.0
2011	2262	929	1333
	%	42.0	58.0
2010	2338	1910	1328
	%	43.2	56.8
2009	1995	895	1100
	%	44.9	55.1
2008	1249	431	818
	%	34.5	65.5
2007	1743	671	1072
	%	37.5	62.5
2006	3062	1181	1881
	%	38.6	61.4
2005	3847	1628	2219
	%	42.3	57.7
2004	4559	1987	2572
	%	43.6	56.4

Źródło: Świętochłowice. Analiza sytuacji społeczno-gospodarczej miasta, Świętochłowice 2014, s. 44

Proste zestawienie wskazuje na dyskryminacyjny charakter rynku pracy. Niezależnie bowiem od liczby bezrobotnych w poszczególnych latach, kobiety stanowiły zawsze większość wyłączonych z rynku pracy. Udział mężczyzn w puli bezrobotnych był najwyższy w 2009 roku i wynosił 44,9 % ogółu bezrobotnych w tym roku. Z kolei najwyższy udział bezrobotnych kobiet był w 2008 i wynosił aż 65,5 % ogółu bezrobotnych.

¹² Świętochłowice%. Analiza sytuacji społeczno-gospodarczej miasta. Świętochłowice 2014.s44.

¹³ Tamże:s.52

Tabela 22 Bezrobocie rejestrowane wg czasu pozostawania bez pracy w latach 2003-2013

LATA	OKRES POZOSTAWANIA BEZ PRACY W MIESIĄCACH				
	3 MIESIĄCE I MNIEJ	3do 6 MIESIĘCY	6-12 MIESIĘCY	12-24 MIESIĄCE	24 I WIĘCEJ MIESIĘCY
2013	30.4	17.7	20.2	18.7	13.0
2012	35.4	22.2	20.7	14.2	7.5
2011	38.4	20.2	19.7	18.7	11.45
2010	41.6	21.1	18.6	13.2	5.4
2009	50.4	21.7	15.4	7.6	4.8
2008	48.9	18.3	16.7	7.5	8.6
2007	33.8	15.5	16.1	12.0	22.5
2006	24.1	14.5	17.6	15.4	28.2
2005	20.6	14.9	17.7	15.8	30.1
2004	20.0	12.0	18.8	19.7	29.5

Źródło: Bank Danych Lokalnych GUS

Na wejście na rynek pracy i znalezienie zatrudnienia zarejestrowani bezrobotni potrzebowali najczęściej do pół roku. Odsetki bezrobotnych pozostających bez pracy do trzech miesięcy i mniej były z reguły najwyższe w poszczególnych latach ujętych w zestawieniu. Bardziej jednak interesującą dla polityki społecznej i efektywnego przeciwdziałania bezrobociu jest kategoria pozostających bez pracy od 12 do 24 miesięcy i powyżej 24 miesięcy. Mimo czytelnego spadku liczby długotrwale bezrobotnych od 2008 roku, łączny udział tej kategorii jest nadal wysoki. W 2013 prawie co trzeci zarejestrowany bezrobotny pozostawał bez pracy dłużej niż rok.

Tabela 23 Bezrobocie rejestrowane wg poziomu wykształcenia w latach 2004-2013

LATA	POZIOM WYKSZTAŁCENIA				
	WYŻSZE	POLICEALNE. ŚREDNIE ZAWODOWE	ŚREDNIE OGÓLNOKSZTAŁCĄCE	ZASADNICZE ZAWODOWE	GIMNAZJALNE I PONIŻEJ
2013	6.8	18.2	5.2	28.8	40.8
2012	6.6	18.5	6.3	27.6	40.9
2011	5.7	18.5	6.1	28.3	41.2
2010	6.2	18.4	6.4	27.7	41.2
2009	6.5	18.9	7.3	27.9	39.4
2008	5.8	20.8	6.8	25.1	41.5
2007	2.8	18.2	5.5	27.0	44.2
2006	3.2	16.4	4.3	29.6	46.6
2005	2.5	15.3	4.75	31.2	45.5
2004	4.0	17.3	4.2	32.8	43.2

Źródło: Bank Danych Lokalnych GUS

Najtrudniej było znaleźć pracę osobom z wykształceniem gimnazjalnym i poniżej. Natomiast nadspodziewanie łatwo wchodzili na rynek pracy absolwenci liceów ogólnokształcących. Można przypuszczać, że w porównaniu z osobami o średnim zawodowym lub policealnym wykształceniu mieli małe wymagania płacowe.

Zważywszy na strukturę gospodarczą Świętochłowic i innych sąsiednich miast, zaskakują wysokie odsetki bezrobotnych o wykształceniu zasadniczym zawodowym. Z informacji uzyskanych z Powiatowego Urzędu Pracy wynika, że zawodami deficytowymi, poszukiwanymi na rynku pracy były między innymi:

- pracownik rozkładający towar na półkach,
- sortowacz surowców wtórnych,
- elektryk,
- elektromonter instalacji elektrycznych,
- kierowca autobusu.

Panuje ogólne przekonanie, że trudno zatrudnialnymi są osoby w okresie przedemerytalnym, czyli w wieku 55-64 lat.

Tabela 24 Bezrobotni w wieku 55-64lat dłużej niż 1 rok

LATA	OGÓŁEM	MĘŻCZYŹNI	KOBIETY
2013	179	100	79
2012	121	79	42
2011	89	58	31
2010	92	56	36
2009	49	24	25
2008	42	27	15

Źródło: Bank Danych Lokalnych GUS

Z dostępnych informacji (patrz tabela 24) wnosi należy, że wykluczenie z rynku pracy na okres dłuższy niż rok dotyczyło w poszczególnych latach znikomej liczby bezrobotnych w stosunku do ogółu wyłączonych z rynku pracy w konkretnym roku. Przykład: bezrobotni tej kategorii stanowili w 2013 roku 7,2% ogółu zarejestrowanych bezrobotnych.

Tabela 25 Bezrobotni w wieku 18-24 lat pozostający bez pracy dłużej niż pół roku

LATA	OGÓŁEM	MĘŻCZYŹNI	KOBIETY
2013	125	46	79
2012	149	30	119
2011	123	29	94
2010	85	17	68
2009	51	9	42
2008	46	3	43

Źródło: Bank Danych Lokalnych GUS

Podobnie rzecz się ma z osobami młodymi (do 24 roku życia). Pozostający bez pracy dłużej niż pół roku (patrz tabela 25) stanowią niewielką część ogółu bezrobotnych. Według urzędu pracy było ich w 2013 roku 384. Według GUS bazującego na sprawozdaniach statystycznych tegoż urzędu było ich jedynie 125. Ale w stosunku do ogółu zarejestrowanych bezrobotnych (2494) liczb usiłujących wejść na rynek pracy młodych ludzi była tak naprawdę niewielka.

Urząd Pracy w ramach inicjowanych projektów (programów) aktywizował uczestników wyposażając ich w dodatkowe kompetencje i umiejętności przydatne na rynku pracy. Wzięło w nich udział 194 długotrwale bezrobotnych. 278 osób do 30 roku życia. Niestety nie mamy informacji czy rzeczywiście udział w tych projektach finansowanych z EFS, Funduszu Pracy i PFRON-u przełożył się na zatrudnienie uczestników tych szkoleń.

Tabela 26 Zarejestrowani bezrobotni z prawem do zasiłku i bez prawa do zasiłku.

KATEGORIE BEZROBOTNYCH	BEZROBOTNI ZAREJESTROWANI			
	OGÓŁEM		W TYM Z PRAWEM DO ZASIŁKU	
	RAZEM	KOBIETY	RAZEM	KOBIETY
Do 25 roku życia	384	227	9	4
Długotrwale bezrobotni	1253	790	2	1
Powyżej 50 roku życia	636	295	111	52
Bez kwalifikacji zawodowych	893	539	49	35
Bez doświadczenia	603	397	0	0
Bez wykształcenia średniego	1737	920	132	57
Niepełnosprawni	150	80	13	6

Źródło: Powiatowy Urząd Pracy w Świętochłowicach

Na dzień 31 grudnia 2013 roku prawem do zasiłku dysponowało jedynie 9.7 % ogółu znajdujących się w tym czasie w ewidencji bezrobotnych. Zwrócić należy uwagę na fakt, że połowa zarejestrowanych to długotrwale bezrobotni.

2.12. Bezpieczeństwo publiczne

Według informacji uzyskanych z KP w okresie od stycznia 2013 do września 2014 roku policjanci byli wzywani 1267 razy do rodzin z powodu bójek, awantur, 127 razy interweniowali z powodu konfliktów sąsiedzkich. Dane te wskazują, że naruszenia miru domowego, spokoju w miejscu zamieszkania zdarzały się w mieście nadzwyczaj często. Należy założyć, że policję wzywano kiedy eskalacja konfliktów rodzinnych, sąsiedzkich była bardzo duża. W tym okresie 31 młodocianych dokonało czynów przestępczych.

Funkcjonariusze Straży Miejskiej za naruszenie porządku publicznego (art. 51 Kodeksu Wykroczeń¹⁴) ukarali 68 sprawców podczas interwencji w poszczególnych dzielnicach: Chropaczów – 7 sprawców, Lipiny - 11, Piaśniki - 7, Centrum - 36, Zgoda - 7. Ponadto Straż Miejska stwierdziła 1223 wykroczeń, ich geografię prezentuje poniższe zestawienie.

Tabela 27 Geografia wykroczeń w Świętochłowicach z uwzględnieniem środka ukarania

ŚRODKI UKARANIA	OGÓLEM	CHROPACZÓW	LIPINY	PIAŚNIKI	CENTRUM	ZGODA
Mandaty karne	719	77	156	42	339	105
Pouczenia	487	38	91	40	266	52
Wnioski do sądu	17	2	0	1	7	7
Razem	1223	117	247	83	612	164

Źródło: Straż Miejska w Świętochłowicach

Jak wynika z zestawienia Straż Miejska interweniowała 1223 razy wystawiając 719 mandatów karnych, a w 17 przypadkach kierowała wnioski do sądu o ukaranie sprawców incydentów zakłócających porządek publiczny. W zestawieniu pominięto wykroczenia ujawnione radarem, czyli łamanie przepisów kodeksu drogowego.

Mimo wspomnianego wcześniej braku obiektywnych danych liczbowych, które dokumentowałyby poziom subiektywnego poczucia bezpieczeństwa wśród mieszkańców, z dużym prawdopodobieństwem można powiedzieć, że na poczucie to wpływa zachowanie w przestrzeni miasta ludzi młodych. To bowiem oni, a nie działający w ukryciu włamywacze, najmocniej oddziałują na wyobraźnię.

Według informacji uzyskanych z OPS, od 2003 roku systematycznie rośnie liczba nieletnich umieszczanych w Miejskim Ośrodku Wychowawczym:

- 2003 – 2
- 2004 – 3
- 2005 – 8
- 2006 – 12
- 2007 – 14
- 2008 i 2009 – 19
- 2010 – 11
- 2011 – 12

¹⁴**Art. 51.** § 1. Kto krzykiem, hałasem, alarmem lub innym wybrykiem zakłóca spokój, porządek publiczny, spoczynek nocny albo wywołuje zgorszenie w miejscu publicznym, podlega karze aresztu, ograniczenia wolności albo grzywny. § 2. Jeżeli czyn określony w § 1 ma charakter chuligański lub sprawca dopuszcza się go, będąc pod wpływem alkoholu, podlega karze aresztu, ograniczenia wolności albo grzywny. § 3. Podżeganie i pomocnictwo są karalne.

- 2012 – 26
- 2013 – 19
- 2014 - 18

Obiektywne dane potwierdzają obraz młodych ludzi, jako agresorów w przestrzeni publicznej Świętochłowic (tabela 28).

Tabela 28 Przepięstwa w Świętochłowicach w latach 2009 – 2013 (w tym czyny nieletnich)

KATEGORIA PRZESTĘPSTWA	Rok									
	2009		2010		2011		2012		2013	
	ogółem	nieletni	ogółem	nieletni	ogółem	nieletni	ogółem	nieletni	ogółem	nieletni
kradzieże	351	20	410	18	563	16	397	41	382	17
Kradzieże z włamaniem	386	12	455	12	457	26	387	27	212	8
rozboje	75	14	65	20	51	8	86	20	60	30
uszkodzenia ciała	21	3	28	13	68	42	49	29	81	66
pobicia	21	2	23	5	37	17	39	20	45	27
zniszczenie mienia	141	5	124	4	117	3	124	7	109	5
przestępstwa narkotykowe	33	5	28	0	61	27	51	7	72	19
oszustwa	93	1	45	0	70	1	26	1	-	-
nietrzeźwi kierujący	135	1	126	0	131	0	125	0	132	0
Przeciwko funkcjonariuszom	8	2	11	5	15	1	21	5	-	-

Źródło: Świętochłowice. Analiza sytuacji społeczno-gospodarczej miasta, Świętochłowice 2014, s. 37

Zwraca uwagę fakt, że o ile udział nieletnich w kradzieżach i kradzieżach z włamaniem jest niewielki o tyle rośnie drastycznie w takich kategoriach jak:

- rozboje,
- uszkodzenia ciała,
- pobicia.

Na przykład w roku 2013 wynosił odpowiednio: **50,0%**, **81,5%** i **60,0%**.

2.13. Inwestycje zrealizowane na obszarach ujętych w lokalnym programie rewitalizacji obszarów miejskich Świętochłowic na lata 2007 - 2015

Dzielnica Centrum

1. Rewitalizacja kompleksu parkowo-rekreacyjnego w rejonie ul. Sikorskiego i ul. Harcerskiej na cele rekreacyjno-społeczne

W 2012 r., w ramach realizacji projektu „Rewitalizacja terenu parku „Planty Bytomskie”” powstało nowe zagospodarowanie skweru: zrealizowano alejki, trawniki, klomby, nowe oświetlenie, stoliki do gry w szachy, ławki parkowe, stojaki na rowery, nasadzono drzewa i krzewy.

Pozostała część zadania obejmująca zagospodarowanie dawnego ogrodu Jordanowskiego (teren MDK) i terenu przy stawie Magiera została zaplanowana do realizacji w latach 2015 – 2020.

2. W latach 2012 - 2014 realizowano projekt pn. „Remont i przebudowa budynku przy ul. Polaka 1 na potrzeby Muzeum Powstań Śląskich w Świętochłowicach”.

Zabytkowy budynek przy ul. Polaka 1 pozostawał nieużytkowany od pożaru w roku 1999. W ramach zadania przebudowano obiekt dostosowując go do wymagań nowej funkcji – wzmocniono lub wymieniono stropy, zrealizowano nową konstrukcję i pokrycie dachu wraz z wieżyczką, wykonano nową aranżację wnętrza, przeprowadzono renowację elewacji, wymieniona została stolarka okienna i drzwiowa. Obiekt dostosowano do potrzeb osób niepełnosprawnych. Zagospodarowano ponadto otoczenie budynku.

Zdjęcie 1. Budynek Muzeum Powstań Śląskich w Świętochłowicach.



Źródło: Opracowanie własne.

Wewnątrz powstała ekspozycja, spełniająca standardy najnowocześniejszych współczesnych placówek muzealnych.

Muzeum powstało przy dofinansowaniu ze środków Unii Europejskiej w ramach RPO WSL na lata 2007-2013 w kwocie 7.707.937,28 zł.

Ekspozycja została dofinansowana ze środków Ministra Kultury i Dziedzictwa Narodowego kwotą 900.000,00 zł.

W ramach niniejszego programu przewidziano kontynuację projektu – przebudowę i remont budynku dawnego ambulatorium, zlokalizowanego w sąsiedztwie.

3. W 2014 r. został zakończony remont ulicy Bpa T. Kubiny.

Zrealizowano oświetlenie ulicy i sieci wodociągowej wraz z przyłączami oraz przebudowę ulicy wraz z odwodnieniem, utwardzeniem placu oraz przebudową chodników. W ramach inwestycji wykonano ponadto przebudowę chodników na ul. Dworcowej i Szkolnej.

4. Najważniejszą inwestycją wodno – kanalizacyjną w mieście był zakończony w 2011 r. projekt pod nazwą „Zaopatrzenie w wodę i oczyszczanie ścieków w Chorzowie i Świętochłowicach” o wartości około 140 mln zł, dofinansowany na poziomie 70% przez Fundusz Spójności.

Na inwestycje zrealizowane w Świętochłowicach wydatkowano środki w wysokości prawie 33 mln zł. Przedmiotem projektu na terenie miasta było przykrycie lub przebudowa koryta Rawy i otwartych kanałów ściekowych, modernizacja fragmentów sieci wodociągowych i kanalizacyjnych oraz budowa przepompowni ścieków w Chropaczowie.

5. W latach 2013 – 2014 miała miejsce przebudowa i zmiana sposobu użytkowania budynku byłej Szkoły Podstawowej nr 4 w Świętochłowicach przy ul. Szkolnej nr 10 na budynek mieszkalny.
6. Wykonano remont nawierzchni alejek parku miejskiego w sąsiedztwie Urzędu Miejskiego (2014).
7. Infrastruktura oświaty
 - Remont i termomodernizacja Przedszkola nr 12, ul. Harcerska 10;
 - Remont Przedszkola nr 3, ul. Harcerska 6 – 2011;
 - Zagospodarowanie terenu wraz z budową boisk przy Zespole Szkół Specjalnych i Gimnazjum nr 4 przy ul. Szkolnej – 2011;
 - Termomodernizacja budynku Zespołu Szkół Ogólnokształcących nr 1 – 2011.
8. W 2014 r. zrealizowano plac zabaw przy ul. Polnej i Wodnej.
9. Realizacja projektu „Wykonanie systemu monitoringu wizyjnego w celu podniesienia bezpieczeństwa w zagrożonej części miasta” obejmującego fragmenty ulic Bytomskiej i Katowickiej.
10. W 2014 r. Parafia Ewangelicko-Augsburska zakończyła renowację witraży kościoła parafialnego, dofinansowaną z budżetu gminy. Prace przyczyniły się do poprawienia estetyki elewacji jednego z ważniejszych obiektów na terenie centrum miasta.

Dzielnica Lipiny

W latach 2012-2014 na terenie dzielnicy Lipiny Miasto Świętochłowice realizowało liczne działania rewitalizacyjne. Do najważniejszych działań w tym zakresie należy zaliczyć realizację projektu „Adaptacja budynku przy ul. Sądowej 1 na Centrum Integracji Społecznej w Świętochłowicach”, dofinansowanego ze środków Unii Europejskiej w ramach RPO WSL na lata 2007-2013.

Zdjęcie 2. Budynek Centrum Integracji Społecznej w Świętochłowicach (ul. Sądowa 1).



Źródło: UM Świętochłowice

Przedmiotem działania Centrum Integracji Społecznej w Świętochłowicach jest organizowanie reintegracji zawodowej i społecznej osób zagrożonych wykluczeniem oraz realizacja zatrudnienia socjalnego poprzez:

- kształcenie umiejętności pozwalających na pełnienie ról społecznych i osiągnięcie pozycji społecznych dostępnych osobom niepodlegającym wykluczeniu społecznemu;
- nabywanie umiejętności zawodowych oraz przyuczenie do zawodu, przekwalifikowanie lub podwyższenie kwalifikacji zawodowych;
- naukę planowania życia i zaspokajania potrzeb własnym staraniem, zwłaszcza przez możliwość osiągnięcia własnych dochodów przez zatrudnienie lub działalność gospodarczą;
- uczenie umiejętności racjonalnego gospodarowania posiadanymi środkami pieniężnymi.

W ramach działań na rzecz społeczności obszarów wymagających wsparcia została utworzona w 2012 r. w siedzibie stadionu „Naprzód Lipiny” świetlica środowiskowa dla dzieci.

Ponadto w 2013 roku, przy ul. Barlickiego 5, rozpoczęto realizację Programu Aktywności Lokalnej w Lipinach. Program jest w części realizowany w ramach bieżących działań Centrum Integracji Społecznej czy Ośrodka Pomocy Społecznej. Program Aktywności Lokalnej realizowany jest przez Miasto Świętochłowice w porozumieniu z Uniwersytetem Śląskim. Oferta PAL-u skierowana jest do całej społeczności, nie tylko do podopiecznych Ośrodka Pomocy Społecznej. W ramach „Klubu malucha” organizowane są zajęcia dla dzieci w wieku 2–5 lat oraz ich mam, które mogą nauczyć się m.in. jak prawidłowo pielęgnować dziecko czy efektywnie spędzać z nim wolny czas. Działania Programu Aktywności Lokalnej to także zachęcanie i angażowanie mieszkańców danej ulicy czy budynku do prac na rzecz swojego najbliższego otoczenia np. remontu klatki schodowej, uporządkowania podwórka.

Do innych projektów w zakresie rewitalizacji należy również zaliczyć:

- w 2013 r. zrealizowano odnowę Placu Słowiańskiego,
- w latach 2012 – 2013 realizowano przebudowę i remont ulicy Chorzowskiej,
- w roku 2011 przeprowadzono budowę odcinka ul. Imieli (teren po kopalni Matylda-Zachód),
- w 2012 r. przeprowadzony został remont kapitalny dachu „Domu Sportu”,
- w roku 2014 wykonano place zabaw przy ul. Chorzowskiej i Świerczyny.
- realizacja projektu „Wykonanie systemu monitoringu wizyjnego w celu podniesienia bezpieczeństwa w zagrożonej części miasta” obejmującego fragmenty ulic Chorzowskiej i Barlickiego.

Dzielnica Chropaczów

Instytucje działające na terenie Lipin i Centrum obejmują również obsługę mieszkańców starej części Chropaczowa, tak więc działania rewitalizacyjne na terenie Chropaczowa ograniczają się do sfery inwestycyjnej tj.:

- remont i termomodernizacja Szkoły Podstawowej nr 17,
- zagospodarowanie przestrzeni Parku Chropaczowskiego na cele rekreacyjno-społeczne,
- w roku 2014 wykonano plac zabaw przy ul. Łagiewnickiej.

Jednym z najważniejszych projektów z zakresu rewitalizacji były przedsięwzięcia inwestycyjne przeprowadzone na terenie **OSIR „SKAŁKA”**.

Teren OSiR „Skałka” to kolejny obszar wpisany do programu rewitalizacji. Ośrodek został zbudowany w latach 60. i 70. przez Towarzystwo Upiększania Miasta, którego zarząd inicjował wiele przedsięwzięć przyczyniających się wówczas do rozwoju Świętochłowic. Idea jego budowy została zainspirowana powstaniem Wojewódzkiego Parku Kultury i Wypoczynku. Kompleks „Skałki” został założony wokół stawu, który powstał w zapadlisku po górniczym, w sąsiedztwie dawnego szybu „Jakub”. Teren obecnego kąpieliska to dawny kamieniołom. Prace na „Skałce” rozpoczęto wówczas od realizacji kąpieliska, następnie objęły budowę dróg i ścieżek spacerowych, przystani kajakowej i kawiarni z estradą, regulację stawu, wreszcie

budowę stadionu, który miał zastąpić zlikwidowany obiekt przy ul. Górniczej, gdzie rozgrywano zawody żużlowe. Uzupełnienie inwestycji stanowiły nasadzenia zieleni.

Ośrodek „Skałka” pełni szczególną rolę w życiu miasta. W okresie od maja do końca września staje się centrum kultury, sportu, rekreacji i weekendowego wypoczynku. Teren „Skałki” jest naturalną przestrzenią, na której toczy się życie wspólnoty, gdzie następują interakcje i działania sprzyjające integracji lokalnej społeczności. „Skałka” tworzy pole do inicjatyw, pobudzania wyobraźni i rozwoju. Stała się miejscem zacieśniania więzi międzyludzkich i rozwoju społeczeństwa obywatelskiego, bez niej wielu mieszkańców byłoby poza głównym nurtem życia społecznego miasta. Ze względu na wysoki poziom bezrobocia wśród mieszkańców i ich znaczną pauperyzację, a także niechęć części społeczności do opuszczania swojego miejsca zamieszkania, OSiR „Skałka” stał się w środowisku lokalnym wielofunkcyjną instytucją, która rozpoznaje potrzeby kulturalne mieszkańców, przygotowuje do uczestnictwa w kulturze i w znacznym stopniu zaspokaja te potrzeby, wychodząc naprzeciw rzeczywistym oczekiwaniom, obejmującym sztukę amatorską i profesjonalną.

Część infrastruktury Ośrodka została już odnowiona, wymieniona lub uzupełniona. Obecnie na terenie „Skałki” istnieją m.in. 2 obiekty gastronomiczne, boiska (w tym „Orlik”), korty tenisowe, tor speedrowerowy, lodowisko, wrotowisko, ścieżki rowerowe, plac zabaw.

Od 2011 r. realizowane są następujące projekty:

1. Budowa kąpieliska miejskiego na terenie OSiR „Skałka” w Świętochłowicach w technologii naturalnego stawu kąpielowego.

Projekt rewaloryzacji kąpieliska został pomyślany jako proces wieloetapowy, który ma doprowadzić do przekształcenia zespołu basenów kąpielowych, zbudowanego w latach 70. w nowoczesne miejsce rekreacji i wypoczynku dla mieszkańców Świętochłowic i okolic. W I etapie zrealizowano przebudowę istniejącej niecki dużego basenu kąpielowego o powierzchni 1200 m², i budowę nowoczesnego systemu oczyszczania i regeneracji wody. Technologia systemu opiera się na zasadach oczyszczania biologicznego, wykorzystującego naturalne procesy zachodzące w przyrodzie. Minimalizuje to użycie środków chemicznych do filtrowania wody, a w rezultacie obniża koszty utrzymania. Strefy regeneracyjne, potrzebne do przeprowadzenia procesu oczyszczania, stanowią ciekawy element krajobrazowy i są dodatkową atrakcją (ścieżki dydaktyczne). Ponadto w I etapie zrealizowano budowę parku linowego, przebudowę boisk do piłki plażowej, budowę obiektów małej architektury (słupki rowerowe, kosze na śmieci, ławki parkowe, murki-siedziska) i obiektów pomocniczych (oświetlenie, przebudowa sieci), stworzenie plaży trawiastej, parku linowego, strefy regeneracyjnej ze ścieżką edukacyjną, kawiarnią, salą fitness oraz boiskiem do gry w squash’a. Inwestycja została w 75% sfinansowana ze środków Inicjatywy JESSICA.

2. Rewaloryzacja infrastruktury OSiR „Skałka” jako miejsca rekreacji i wypoczynku mieszkańców.

W I etapie wykonane zostały następujące prace:

- remont 2 pomostów pływających,
- remont budynku przystani,
- wykonanie pergoli drewnianych na budynku przystani, oraz pergoli na gruncie,
- niezbędne zabezpieczenie budynku istniejącej sceny przed wykonaniem prac modernizacyjnych przewidzianych jako etap II inwestycji,
- modernizacja chodników i wykonanie placu do gry w bule z ubitego żwiru,
- budowa siłowni na wolnym powietrzu,
- montaż stolików do gry w szachy,
- montaż stojaków rowerowych i koszy na śmieci,
- uporządkowanie i uzupełnienie zieleni.

Gmina Świętochłowice wystąpiła z wnioskiem o dofinansowanie I etapu projektu ze środków unijnych w ramach RPO WSL Priorytet III Turystyka, Działanie 3.2.2 Infrastruktura okołoturystyczna/podmioty publiczne.

W II etapie realizacji projektu przewidziano kompleksowy remont sceny wraz z zadaszeniem. Przeprowadzono ponadto remont i przebudowę Alei Parkowej.

Zakres przewidywanych prac jest kompleksowy, co pozwala przypuszczać, że użytkownikami „Skałki”, po ich przeprowadzeniu, będą przedstawiciele wszystkich grup wiekowych. Szacuje się, iż rocznie z nowopowstałej infrastruktury skorzysta średnio co najmniej 100 000 osób.

Wiele obiektów i urządzeń wymaga jeszcze remontu, m.in. niezbędna jest modernizacja stadionu OSiR „Skałka” wraz z zapleczem.

Kolejnym kluczowym projektem, który został zrealizowany działań w latach 2007-2015 była rewitalizacja terenu dawnej kopalni „Polska”.

Na przedmiotowym obszarze po likwidacji kopalni zostały rozebrane niemal wszystkie obiekty przemysłowe. Już w 2001 roku został opracowany miejscowy plan zagospodarowania przestrzennego, który został dla części terenu zmieniony w 2003 r., aby funkcje w nim określone odpowiadały potencjalnym przyszłym użytkownikom, a zarazem gwarantowały zachowanie wież wyciągowych dawnej KWK „Polska”, wpisanych do rejestru zabytków.

W 2014 r. rozpoczęła się realizacja projektu pn. „Rewitalizacja i adaptacja na cele kulturalne oraz edukacyjne, turystyczne i społeczne zabytkowych wież wyciągowych dawnej kopalni Polska w Świętochłowicach przy ul. Wojska Polskiego”.

Celem projektu jest:

- remont wież wyciągowych wpisanych do rejestru zabytków wraz z adaptacją wieży basztowej na cele wieży widokowej,
- budowa obiektu wielofunkcyjnego, które będzie stanowiło zaplecze obsługi ruchu turystycznego, prezentacji multimedialnych, kina kameralnego, organizacji konferencji, wystaw tematycznych, spotkań społeczności lokalnej, miejsca aktywności stowarzyszeń społecznych,
- zagospodarowanie otoczenia wież, umożliwiające organizację imprez plenerowych.

Zdjęcie 3. Wizualizacja rewitalizacji zabytkowych wież wyciągowych dawnej kopalni Polska w Świętochłowicach przy ul. Wojska Polskiego.



Źródło: UM Świętochłowice

Zadanie uzyskało dofinansowanie ze środków Unii Europejskiej w ramach Regionalnego Programu Operacyjnego Województwa Śląskiego 2007 – 2013. Planuje się zakończenie zadania w czerwcu 2015 r.

3. DELIMITACJA PRZESTRZENNA OBSZARÓW REWITALIZACJI

Delimitacja obszarów zdegradowanych została sporządzona zgodnie z „Wytycznymi w zakresie rewitalizacji w programach operacyjnych (projekt do konsultacji)” (wersja z dnia 14.08.2014), które zostały opracowane przez Ministerstwo Infrastruktury i Rozwoju.

W takim przypadku delimitacja przestrzenna obszarów zdegradowanych została dokonana przy założeniu, że Lokalny program rewitalizacji Świętochłowic do 2030 roku obejmować będzie więcej niż jedno terytorium wymagające wsparcia.

Zasięg każdego z tych obszarów wyznaczany został przy zastosowaniu następujących założeń:

- jest to terytorium ograniczone przestrzennie, tj. obejmujące najbardziej zdegradowane tereny Świętochłowic,
- proces delimitacji przestrzennej obszarów rewitalizacji dokonany został przez samorząd, w oparciu o indywidualne kryteria (wraz z odniesieniem ich do wartości referencyjnych dla Świętochłowic) i przy uwzględnieniu kryteriów wskazanych przez IZ RPO (Województwo Śląskie),
- delimitacja przestrzenna obszarów zdegradowanych dokonana została w oparciu o zasadę, że rewitalizację należy prowadzić tam, gdzie występuje największe nasilenie niepożądanych zjawisk i gdzie koncentracja problemów jest największa.
- LPR łącznie nie obejmuje więcej niż 20% powierzchni Świętochłowic i dotyczy liczby ludności większej niż 30% jej mieszkańców.

Dla 4 obszarów zdegradowanych (z zabudową mieszkaniową) liczących 1,396 km² wspomniany udział powierzchni wynosi 10,49%. Ponadto omawiane obszary zdegradowane zamieszkane są przez 34,74%.

W przypadku uwzględnienia również w tym zestawieniu obszaru pokopalnianego (obszar nr 5) oraz obszaru z infrastrukturą sportowo-rekreacyjną (obszar nr 6) łączna powierzchnia terenów, na których przewiduje się działania rewitalizacyjne wyniesie 14,46%.

Obszary nr 1 – Lipiny, nr 2 - Chropaczów, nr 3 – Centrum oraz nr 4 – Zgoda obejmują przede wszystkim tereny stanowiące historyczne centrum byłych miejscowości (zabudowa powstała przed 1945 rokiem).

Zgodnie z wytycznymi Urzędu Marszałkowskiego Województwa Śląskiego dot. sporządzania LPR przeprowadzono pogłębioną analizę wskaźnikową.

Poniżej przedstawiono graficznie zestawienie wyników analizy obejmujące następujące wskaźniki pomiaru:


- Średnia liczba osób zamieszkujących w mieszkaniu;
- Liczba budynków wg kategorii: wybudowanych przed 1945 r., wybudowanych przed 1989 r., budynki od 1989 r.;
- Liczba mieszkań niewyposażonych w łazienkę, niewyposażonych w ubikację w % wszystkich lokali mieszkalnych;
- Liczba ludności wg kategorii: w wieku przedprodukcyjnym, w wieku produkcyjnym i w wieku poprodukcyjnym;
- Poziom przestępczości;


- Poziom ubóstwa i wykluczenia;
- Poziom bezrobocia;
- Wskaźnik aktywności gospodarczej.

Aż dla 6 wskaźników wszystkie obszary zdegradowane osiągają wartości wyższe od średniej dla Świętochłowic (pola oznaczone kolorem czerwonym). Niższe wartości (oznaczone kolorem zielonym) od średniej dla Świętochłowic dla wszystkich obszarów zdegradowanych odnotowano dla 3 wskaźników pomiaru (udział osób w wieku produkcyjnym, liczba wybudowanych budynków od 1945 do 1989 r. w %, liczba wybudowanych budynków od 1945 do 1989 r. w %).

Wskaźnik pomiaru	obszar nr 1 Lipiny	obszar nr 2 Chropaczów	obszar nr 3 Centrum	obszar nr 4 Zgoda
Średnia liczba osób zamieszkujących w mieszkaniu				
Liczba wybudowanych budynków przed 1945 r. w %				
Liczba wybudowanych budynków od 1945 do 1989 r. w %				
Liczba wybudowanych budynków po 1989 w %				
Liczba mieszkań niewyposażonych w łazienkę, w % wszystkich lokali mieszkalnych				
Liczba mieszkań niewyposażonych w ubikację w % wszystkich lokali mieszkalnych				
Udział osób w wieku przedprodukcyjnym				
Udział osób w wieku produkcyjnym				
Udział osób w wieku poprodukcyjnym				
Liczba przestępstw przypadających na 1000 mieszkańców				
liczba korzystających z pomocy społecznej przypadających na 1000 mieszkańców				
Liczba bezrobotnych przypadających na 1000 mieszkańców				
Liczba podmiotów gospodarczych przypadających na 1000 mieszkańców				

Legenda:

Wartość wskaźnika wyższa od średniej dla Świętochłowic 

Wartość wskaźnika niższa od średniej dla Świętochłowic 

Poniżej znajduje się pogłębiona analiza wskaźnikowa sporządzona dla poszczególnych obszarów zdegradowanych (zamieszkałych). Uzyskane wyniki dla obszarów zdegradowanych zostały porównane z wartościami dla całego miasta. Dla części wskaźników zostały również wskazane wartości dla poszczególnych dzielnic Świętochłowic.

Aspekty przestrzenne**1. Średnia liczba osób zamieszkujących w mieszkaniu**

Obszar	Średnia liczba osób zamieszkujących w mieszkaniu
Świętochłowice	2,22**
obszar nr 1 - Lipiny	2,56*
obszar nr 2 - Chropaczów	2,68*
obszar nr 3 - Centrum	2,44*
obszar nr 4 - Zgoda	2,42*

** - wg stanu na dzień 31.12.2013 r.

* - wg stanu na dzień 13.08.2014 r.

We wszystkich wyznaczonych obszarach zdegradowanych (zamieszkałych) średnia liczba osób zamieszkujących w mieszkaniu jest wyższa od średniej dla Świętochłowic. Prezentowane powyżej wyniki wskazują na konieczność podjęcia działań zmierzających do poprawy warunków mieszkaniowych na obszarach zdegradowanych.

2. Liczba budynków wg kategorii: wybudowanych przed 1945 r., wybudowanych przed 1989 r., budynki od 1989 r.

Obszar	Liczba wybudowanych budynków przed 1945 r. w %	Liczba wybudowanych budynków od 1945 do 1989 r. w %	Liczba wybudowanych budynków po 1989 w %
Świętochłowice	39,0%	56,0%	5,0%
obszar nr 1 - Lipiny	98,0 %	2,0%	0,0%
obszar nr 2 - Chropaczów	95,0%	5,0%	0,0%
obszar nr 3 - Centrum	89,5 %	9,0%	1,5%
obszar nr 4 - Zgoda	93,0%	7,0%	0,0%

We wszystkich wyznaczonych obszarach zdegradowanych (zamieszkałych) przeważają budynki wybudowane przed 1945 rokiem. Największy udział procentowy takich budynków ma miejsce na obszarze nr 1 – Lipiny i wynosi aż 98%. Średnia dla miasta w tym przypadku wynosi tylko 39%. Należy zatem stwierdzić, iż na wyznaczonych obszarach zdegradowanych występują największe problemy związane ze stanem technicznym budynków. Na wskazanych obszarach występuje również największa liczba obiektów zabytkowych wymagających podjęcia prac modernizacyjnych.

3. Liczba mieszkań niewyposażonych w łazienkę, niewyposażonych w ubikację w % wszystkich lokali mieszkalnych.

Zgodnie z oficjalnymi danymi Głównego Urzędu Statystycznego pochodzącymi z Narodowego Spisu Powszechnego z 2011 r. na terenie Świętochłowic wodociągu nie posiadała 0,45% mieszkań, 3,13% łazienki oraz 3,57% w ubikacji.

Poniższe zestawienie przedstawia informacje w zakresie lokali mieszkalnych będących w zarządzenie Miejskiego Przedsiębiorstwa Gospodarki Lokalowej w Świętochłowicach Sp. z o.o. W dniu 01.09.2014 r. MPGL Sp. z o.o. administrowała łącznie 6113 lokalami mieszkalnymi. Są to w przeważającej ilości mieszkania w budynkach wybudowanych przed 1945 r. łazienki nie posiadało 3090 lokali mieszkalnych, natomiast ubikacji pozbawione były 3215 lokale.

Poniżej znajduje się zestawienie, które prezentuje udział mieszkań niewyposażonych w łazienkę oraz w ubikację % w zasobie MPGL Sp. z o.o.

Obszar	niewyposażonych w łazienkę % w zasobie MPGL Sp. z o.o.	niewyposażonych w ubikację w % w zasobie MPGL Sp. z o.o.
Świętochłowice	50,55%	52,59%
Dzielnica Lipiny	68,22%	72,36%
obszar nr 1 - Lipiny	67,65%	71,80%
Dzielnica Chropaczów	48,37%	41,68%
obszar nr 2 - Chropaczów	49,37%	48,20%
Dzielnica Centrum	45,82%	50,29%
obszar nr 3 - Centrum	57,16%	63,10%
Dzielnica Zgoda	33,64%	37,04%
obszar nr 4 - Zgoda	63,37%	67,33%
Dzielnica Piaśniki	6,17%	8,02%

Powyżej dane potwierdzają, iż na wyznaczonych obszarach zdegradowanych występuje najgorsza sytuacja w zakresie wyposażania mieszkań w podstawową infrastrukturę sanitarną.

Ponadto, zgodnie z informacją uzyskaną z Międzyzakładowej Górniczej Spółdzielni Mieszkaniowej „Perspektywa” w jej zasobach na obszarze Świętochłowic występuje 117 lokali mieszkalnych nie posiadających ubikacji i łazienki.

Innym znaczącym podmiotem administrującym lokalami mieszkalnymi, które mogą nie posiadać łazienki lub ubikacji jest Śląsko-Dąbrowska Spółka Mieszkaniowa Sp. z o.o. W jej zasobach znajduje się łącznie 188 lokali mieszkalnych nieposiadających ubikacji i łazienki.

Należy jednak zaznaczyć, iż dane dotyczące ilości mieszkań niewyposażonych w łazienkę oraz ubikację są danymi szacunkowymi, ponieważ budynki posiadają wspólne ubikacje na klatkach schodowych, a część lokatorów wydzieliła łazienki oraz ubikacje w mieszkaniach bez wiedzy zarządzającego.

Łącznie wymienione powyżej podmioty administrują 3395 mieszkaniem nie posiadającymi łazienki oraz 3520 bez ubikacji. Przy założeniu, iż na terenie Świętochłowic znajduje się 22 400 mieszkań udział lokali mieszkalnych nieposiadających łazienki wynosi 15,6%, natomiast ubikacji 15,71%. Dane te w znaczący sposób odbiegają od oficjalnych danych, które prezentowane są przez GUS (Narodowy Spis Powszechny 2011). Sytuacja taka może m.in. wynikać z ograniczonej możliwości dotarcia przez ankierów GUS do części mieszkańców (osoby zamieszkujące wyznaczone obszary zdegradowane mogły odmawiać udziału w badaniu i nie wpuszczały do mieszkań ankierów).

Aspekty społeczne – delimitacja obszarów**4. Liczba ludności wg kategorii: w wieku przedprodukcyjnym, w wieku produkcyjnym i w wieku poprodukcyjnym**

Obszar	Udział osób w wieku przedprodukcyjnym	Udział osób w wieku produkcyjnym	Udział osób w wieku poprodukcyjnym
Świętochłowice	16,96%	68,09%	14,96%
Dzielnica Lipiny	23,45%	67,85%	8,70%
obszar nr 1 - Lipiny	25,63%	64,24%	10,13%
Dzielnica Chropaczów	16,21%	73,04%	10,75%
obszar nr 2 - Chropaczów	22,07%	65,73%	12,20%
Dzielnica Centrum	17,31%	67,36%	15,34%
obszar nr 3 - Centrum	19,31%	64,46%	16,23%
Dzielnica Zgoda	15,73%	62,12%	22,15%
obszar nr 4 - Zgoda	20,51%	58,97%	20,51%
Dzielnica Piaśniki	12,47%	66,57%	20,96%

We wszystkich wyznaczonych obszarach zdegradowanych (zamieszkałych) udział % osób w wieku produkcyjnym jest niższy od średniej dla Miasta Świętochłowice, który wynosi 68,09%.

Podkreślić należy, iż na terenie wszystkich obszarów zdegradowanych w 2014 r. (według stanu na dzień 01.12.2014 r.) odnotowano wysoki udział osób w wieku przedprodukcyjnym. W szczególności dotyczy to obszaru nr 1 – Lipiny (25,63%), obszaru nr 2 - Chropaczów (22,07%). W tym przypadku średnia dla całego Miasta kształtowała się na poziomie 16,96%. Wysoki udział osób w wieku przedprodukcyjnym na danym obszarze wymusza podjęcie kroków zmierzających do zintensyfikowania działań skierowanych do tej części populacji Świętochłowic oraz wsparcia osób wychowujących dzieci i młodzież.

Udział osób w wieku poprodukcyjnym w Świętochłowicach kształtuje się na poziomie 14,96%. Na terenie obszaru nr 3 (Centrum) oraz nr 4 (Zgoda) liczba osób w tym wieku przewyższa w znaczącym stopniu średnią dla Miasta. Tym samym największe zapotrzebowanie ofertę i usługi skierowane do seniorów wstępuje na tych właśnie obszarach (nr 3 i 4). Dodatkowo wskazane jest podjęcie działań zmierzających do eliminacji barier architektonicznych uniemożliwiających poruszanie się osób w podeszłym wieku w tym osób niepełnosprawnych.

Stosunkowo niski udział osób w wieku poprodukcyjnym zamieszkuje natomiast obszar nr 1 -Lipiny (10,13%) oraz obszar nr 2 – Chropaczów (12,20%).

5. Poziom przestępczości w 2013 r. (liczba przestępstw w stosunku do liczby ludności).

Obszar	Liczba przestępstw przypadających na 1000 mieszkańców
Świętochłowice	23,33
Dzielnica Lipiny	22,80
obszar nr 1 - Lipiny	42,18
Dzielnica Chropaczów	19,83
obszar nr 2 - Chropaczów	24,69
Dzielnica Centrum	20,00
obszar nr 3 - Centrum	27,98
Dzielnica Zgoda	37,22
obszar nr 4 - Zgoda	38,94
Dzielnica Piaśniki	26,16

We wszystkich wyznaczonych obszarach zdegradowanych (zamieszkałych) poziom przestępczości (liczony jako liczba przestępstw w stosunku do liczby ludności) jest zdecydowanie wyższy od średniej dla Miasta Świętochłowice. Liczba przestępstw przypadających na 1000 mieszkańców dla Miasta Świętochłowice kształtowała się w 2013 r. na poziomie 23,33 przestępstw. Zdecydowanie najwięcej przestępstw odnotowanych zostało na terenie obszaru nr 1 – Lipiny (42,18 przestępstw na 1000 mieszkańców) oraz obszaru nr 4 – Zgoda (38,94 przestępstw na 1000 mieszkańców).

Należy zwrócić również uwagę, iż w przypadku porównania do danych dla poszczególnych dzielnic (tj. Lipiny, Chropaczów oraz Centrum) poziom przestępczości jest najwyższy na terenie wyznaczonych obszarów zdegradowanych. Potwierdza to zatem występowanie sytuacji problemowej nie w całej dzielnicy ale wyłącznie na konkretnym obszarze. W przypadku dzielnicy Zgoda dane odnoszące się do obszaru problemowego nr 4 są do siebie zbliżone.

6. Poziom ubóstwa i wykluczenia w 2013 r. (osoby korzystające z pomocy społecznej w stosunku do liczby ludności).

Obszar	liczba korzystających z pomocy społecznej przypadających na 1000 mieszkańców
Świętochłowice	67,5
Dzielnica Lipiny	179,2
obszar nr 1 - Lipiny	229,3
Dzielnica Chropaczów	45,9
obszar nr 2 - Chropaczów	119,1
Dzielnica Centrum	81,2
obszar nr 3 - Centrum	130,5
Dzielnica Zgoda	37,1
obszar nr 4 - Zgoda	101,2
Dzielnica Piaśniki	8,0

We wszystkich wyznaczonych obszarach zdegradowanych (zamieszkałych) poziom ubóstwa i wykluczenia (liczony, jako liczba osób korzystających z pomocy społecznej w stosunku do liczby ludności) jest zdecydowanie wyższy od średniej dla Miasta Świętochłowice. Liczba korzystających z pomocy społecznej przypadających na 1000 mieszkańców dla Miasta Świętochłowice kształtowała się w 2013 r. na poziomie 67,5 osób. Zdecydowanie najwięcej osób korzystających z pomocy społecznej zamieszkiwało obszar nr 1 – Lipiny (229,3 osób korzystających z pomocy społecznej na 1000 mieszkańców), obszar nr 2 – Chropaczów (119,1 osób korzystających z pomocy społecznej na 1000 mieszkańców), obszar nr 3 – Centrum (130,5 osób korzystających z pomocy społecznej na 1000 mieszkańców), obszar nr 4 – Zgoda (101,2 osób korzystających z pomocy społecznej na 1000 mieszkańców).

Należy zwrócić również uwagę, iż w przypadku porównania do danych dla poszczególnych dzielnic (tj. Lipiny, Chropaczów, Centrum oraz Zgoda) poziom ubóstwa i wykluczenia jest najwyższy na terenie wyznaczonych obszarów zdegradowanych. Potwierdza to, zatem występowanie sytuacji problemowej nie w całej dzielnicy, ale wyłącznie na konkretnym obszarze.

7. Poziom bezrobocia w dniu 31.12.2013 r. (liczba zarejestrowanych bezrobotnych w stosunku do liczby ludności)

Obszar	liczba bezrobotnych przypadających na 1000 mieszkańców
Świętochłowice	42,4
Dzielnica Lipiny	72,8
obszar nr 1 - Lipiny	96,0
Dzielnica Chropaczów	37,4
obszar nr 2 - Chropaczów	87,6
Dzielnica Centrum	45,1
obszar nr 3 - Centrum	60,6
Dzielnica Zgoda	32,6
obszar nr 4 - Zgoda	59,2
Dzielnica Piaśniki	25,1

We wszystkich wyznaczonych obszarach zdegradowanych (zamieszkałych) poziom bezrobocia (liczony jako liczba osób pozostających bez pracy w stosunku do liczby ludności) jest zdecydowanie wyższy od średniej dla Miasta Świętochłowice. Liczba zarejestrowanych bezrobotnych przypadających na 1000 mieszkańców dla Miasta Świętochłowice kształtowała się w 2013 r. na poziomie 42,4 osób. Zdecydowanie najwięcej zarejestrowanych bezrobotnych zamieszkiwało obszar nr 1 – Lipiny (96,0 zarejestrowanych bezrobotnych na 1000 mieszkańców), obszar nr 2 – Chropaczów (87,6 zarejestrowanych bezrobotnych na 1000 mieszkańców), obszar nr 3 – Centrum (60,6 zarejestrowanych bezrobotnych na 1000 mieszkańców), obszar nr 4 – Zgoda (59,2 zarejestrowanych bezrobotnych na 1000 mieszkańców).

Należy zwrócić również uwagę, iż w przypadku porównania do danych dla poszczególnych dzielnic (tj. Lipiny, Chropaczów, Centrum oraz Zgoda) poziom bezrobocia jest najwyższy na terenie wyznaczonych obszarów zdegradowanych. Potwierdza to, zatem występowanie sytuacji problemowej nie w całej dzielnicy, ale wyłącznie na konkretnym obszarze.

8. Wskaźnik aktywności gospodarczej (zarejestrowana działalność gospodarcza w stosunku do liczby ludności obszaru zdegradowanego – na dzień 15.11.2014 r.)

Obszar	liczba podmiotów gospodarczych ¹ przypadających na 1000 mieszkańców
Świętochłowice	44,88
obszar nr 1 - Lipiny	21,19
obszar nr 2 - Chropaczów	33,89
obszar nr 3 - Centrum	47,78
obszar nr 4 - Zgoda	42,06

1 - według danych Centralnej Ewidencji i Informacji o Działalności Gospodarczej

Wskaźnik aktywności gospodarczej (zarejestrowana działalność gospodarcza w stosunku do liczby ludności na dzień 15.11.2014 r.) mieszkańców Miasta Świętochłowice kształtował się na poziomie 44,88 podmiotu gospodarczego przypadającego na 1000 mieszkańców. Zdecydowanie najmniej zarejestrowanych podmiotów gospodarczych działa na terenie obszaru nr 1 – Lipiny (21,19 podmiotu na 1000 mieszkańców) oraz obszaru nr 2 – Chropaczów (33,89 podmiotu na 1000 mieszkańców).

Odmienna sytuacja ma natomiast miejsce na terenie obszaru nr 3 – Centrum oraz obszaru nr 4 – Zgoda. Wysokie wskaźniki spowodowane umiejscowieniem na tych obszarach dużej ilości punktów handlowych i usługowych (dotyczy to w szczególności obszaru nr 3 – Centrum). Obszar nr 3 oraz nr 4 położony jest bezpośrednio lub sąsiedztwie przestrzeni centro twórczych (posiadających największy potencjał w zakresie prowadzenia działalności gospodarczej skupionej na usługach i handlu).

9. Liczba mieszkańców narodowości innej niż polska w stosunku do liczby ludności obszaru zdegradowanego.

Według danych Wydziału Obsługi Mieszkańców Urzędu Miejskiego w Świętochłowicach według stanu na dzień 31.12.2013 r. na terenie Świętochłowic zamieszkiwało na pobyt stały lub czasowy 36 cudzoziemców (22 na pobyt stały i 14 na pobyt czasowy). Według cytowanych danych na wyodrębnionych obszarach zdegradowanych nie zamieszkuje zwiększona liczba osób narodowości innej niż polska.

Według Narodowego Spisu Powszechnego z 2011 r. w narodowość śląską w Świętochłowicach zadeklarowało 32,2% (17 119). Łącznie inną niż polską narodowość zadeklarowało 17 376 mieszkańców (32,7% wszystkich mieszkańców Świętochłowic). Według definicji GUS narodowość to przynależność narodowa lub etniczna – jest deklaratywną, opartą na subiektywnym odczuciu, indywidualną cechą każdego człowieka, wyrażającą jego związek emocjonalny, kulturowy lub wynikający z pochodzenia rodziców, z określonym narodem lub wspólnotą etniczną. W spisie ludności w 2011 r. po raz pierwszy w historii polskich spisów powszechnych umożliwiono mieszkańcom Polski wyrażanie złożonych tożsamość narodowo-etnicznych, poprzez zadanie osobom spisowanym dwóch pytań o przynależność narodowo-etniczną.

W poniższej tabeli zaprezentowano lokalizację na terenie Świętochłowic wspomnianych powyżej obszarów.

Mapa 1. Lokalizacja obszarów zdegradowanych na terenie Świętochłowic



Źródło: UM Świętochłowice

A) Obszar nr 1 – „Lipiny”

Obszar nr 1 zlokalizowany jest na terenie dzielnicy Lipiny. Powierzchnia obszaru zdegradowanego wynosi 0,365 km² co stanowi 13,5% dzielnicy Lipiny. Obejmuje ona zabudowę stanowiącą historyczne centrum byłej miejscowości (zabudowa powstała przed 1945 rokiem).

Zdjęcie 4. Dzielnica Lipiny



Źródło: UM Świętochłowice

Dzielnica Lipiny liczy 2,71 km², położona jest w północno-zachodniej części Świętochłowic.

Na początku XIX w. teren dzisiejszych Lipin należał do obszaru dworskiego Chropaczowa, był porośnięty lasem i niezabudowany - mieścił się tu jedynie folwark. W latach 20 i 30 powstały pierwsze kopalnie i huty cynku oraz zabudowa mieszkalna dla robotników. W 1879 roku rozwijająca się intensywnie osada robotnicza stała się samodzielną gminą. Wkrótce powstały tu pierwsze gmachy i instytucje gminne. Do końca XIX w. liczba ludności Lipin wzrosła do 17 tys. W 1908 r. zbudowano urząd gminy (ul. Sądowa 1), a w 1914 - dzisiejszy Dom Sportu, mieszczący salę gimnastyczną i remizę strażacką.

Pomiędzy 1895 a 1914 rokiem powstała istniejąca w większości do dziś zabudowa mieszkalna.

W 1951 roku Lipiny zostały przyłączone do Świętochłowic.

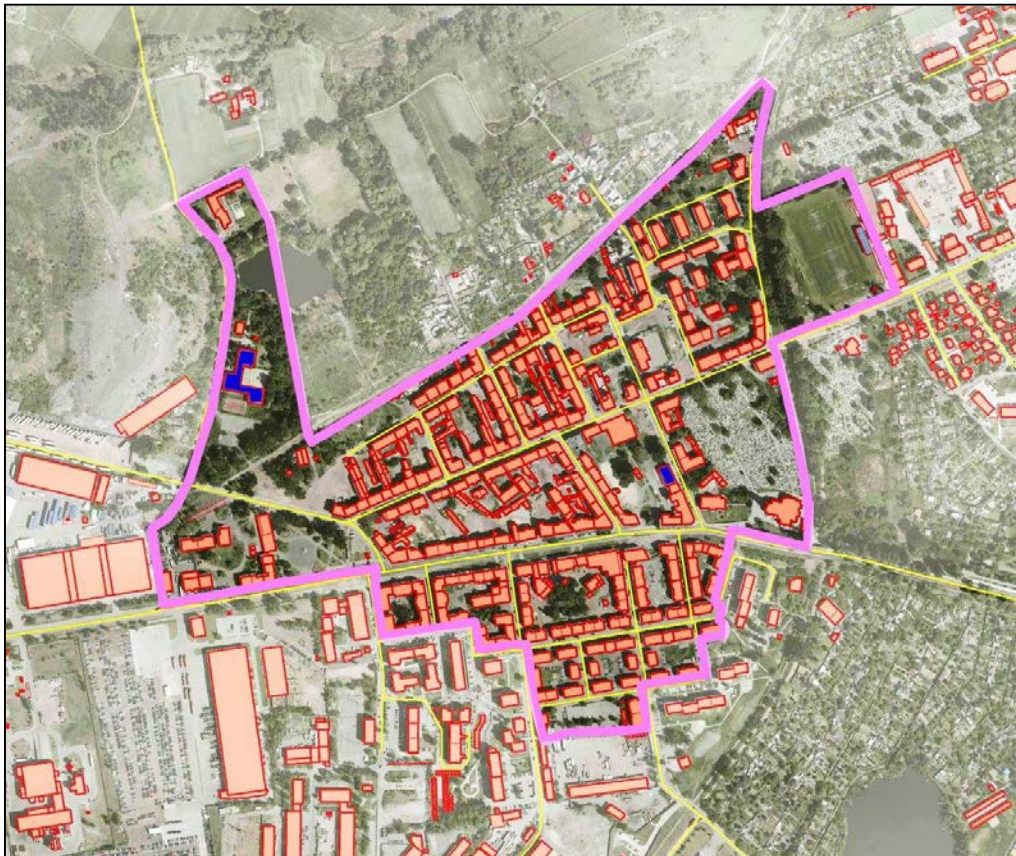
Zarówno stara zabudowa Lipin, jak i otaczające tereny to obszary na które w przeszłości oddziaływał przemysł - a przede wszystkim, działająca tu jedna z największych w XIX wieku w Europie hut cynku. Lipiny znalazły się w szczególnie trudnej sytuacji, kiedy – stosunkowo wcześnie, bo już w latach 70. i 80. XX w. zaczęła się likwidacja zakładów przemysłowych.

W Lipinach po 1945 r. powstało najmniej nowych budynków mieszkalnych w porównaniu z pozostałymi dzielnicami, a życie dzielnicy toczy się w oparciu o starą infrastrukturę. Wyjątek stanowi Szkoła Podstawowa nr 19 (Tysiąclatka).

Zabudowa Lipin, a zwłaszcza części położonej na południe od ul. Chorzowskiej stanowi atrakcyjny zespół urbanistyczny, złożony z osiedla robotniczego dawnej Huty Silesia i kopalni Matylda, budynków gminnych - dawnego urzędu gminy i Domu Sportu oraz kamienic wzdłuż ulicy Chorzowskiej, gdzie mieści się również zabytkowy budynek Centrum Kultury Śląskiej w Lipinach. Zespół stanowi cenny przykład tego rodzaju zabudowy w skali regionu. Zabudowa o charakterze miejskim, mieszkalno - usługowa położona na północ od ul. Chorzowskiej, to kilka kwartałów pomiędzy ulicami Chorzowską a Świdra, do których od zachodu przylega dawny plac targowy - obecny Plac Słowiański. Stan tej zabudowy i infrastruktury technicznej jest zły. W tej części zabudowy znajduje się najstarszy na terenie Świętochłowic kościół - św. Augustyna, wpisany do rejestru zabytków Województwa Śląskiego, budynek dawnej szkoły przy ul. Doktora Bukowego 17 i funkcjonalistyczny budynek zespołu szkół przy ul. Doktora Bukowego 23. W północnej części dzielnicy znajdują się obszary poprzemysłowe i rolnicze. Tereny te posiadają walory przyrodnicze i krajobrazowe. Znajduje się tam kilka schronów należących do I linii obrony Obszaru Warownego „Śląsk”.

W latach 2012-2014 na terenie dzielnicy Lipiny Miasto Świętochłowice realizowało liczne działania rewitalizacyjne. Do najważniejszych działań w tym zakresie należy zaliczyć modernizację zabytkowego budynku dawnego urzędu, a później sądu w Lipinach (aktualnie w budynku mieści się Centrum Integracji Społecznej, rewitalizację placu Słowiańskiego, modernizację ulic (w tym m.in. ul. Chorzowskiej) i chodników. Ponadto w 2013 roku rozpoczęto realizację Programu Aktywności Lokalnej w Lipinach. Program jest w części realizowany w ramach bieżących działań Centrum Integracji Społecznej czy Ośrodka Pomocy Społecznej. Program Aktywności Lokalnej realizowany jest przez Miasto Świętochłowice w porozumieniu z Uniwersytetem Śląskim. Oferta PAL-u skierowana jest do całej społeczności, nie tylko do podopiecznych Ośrodka Pomocy Społecznej. W ramach „Klubu malucha” organizowane są zajęcia dla dzieci w wieku 2–5 lat oraz ich mam, które mogą nauczyć się m.in. jak prawidłowo pielęgnować dziecko czy efektywnie spędzać z nim wolny czas. Działania Programu Aktywności Lokalnej to także zachęcanie i angażowanie mieszkańców danej ulicy czy budynku do prac na rzecz swojego najbliższego otoczenia np. remontu klatki schodowej, uporządkowania podwórka, ustawienia ławki.

Mapa 2. Lokalizacja obszaru nr 1 – „Lipiny”



Źródło: UM Świętochłowice

Legenda:

Budynki wybudowane przed 1945 r. w %	
Budynki wybudowane od 1945 do 1989 r. w %	
Budynki wybudowane po 1989 w %	

B) Obszar nr 2 – „Chropaczów”

Obszar nr 2 zlokalizowany jest na terenie dzielnicy Chropaczów. Powierzchnia obszaru zdegradowanego wynosi 0,339 km² co stanowi 14,6% dzielnicy Chropaczów. Obejmuje ona zabudowę stanowiącą historyczne centrum byłej miejscowości (zabudowa powstała przed 1945 rokiem).

Zdjęcie 5. Dzielnica Chropaczów



Źródło: UM Świętochłowice

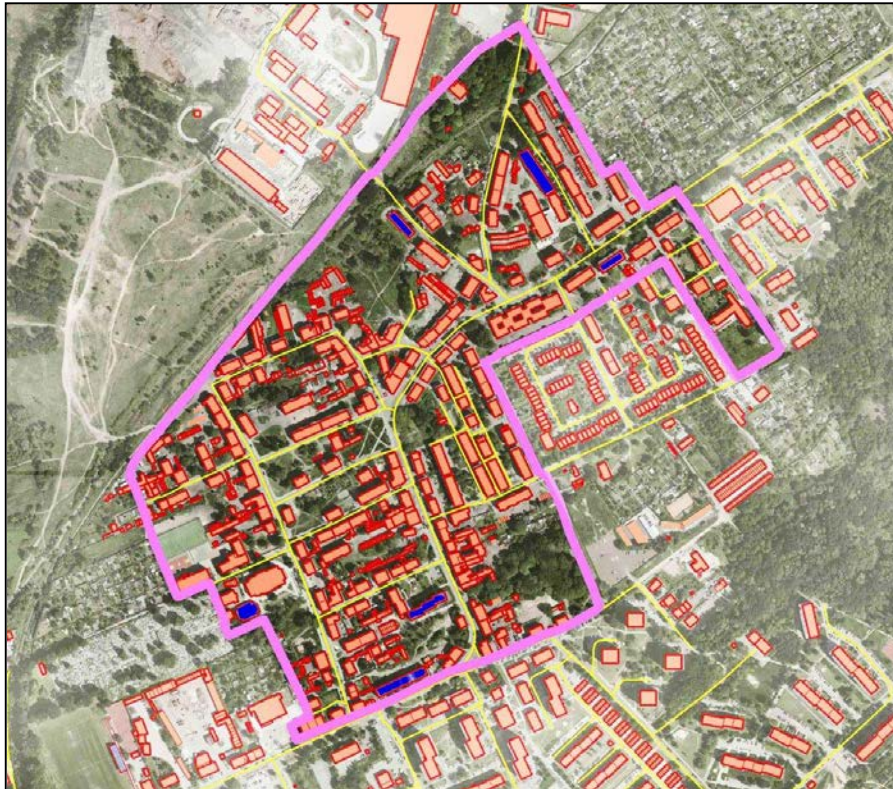
Dzielnica Chropaczów liczy 2,32 km², położona jest w północno-wschodniej części Świętochłowic. Początki Chropaczowa, sięgają wieku XII lub XIII, kiedy to została założona wieś o takiej nazwie. Swoją historię, podobnie jak sąsiednie dzielnice, zawdzięcza Chropaczów odkryciu złóż węgla kamiennego i założeniu kopalń, z których najdłużej - do 1976 roku - działała kopalnia Śląsk.

Na terenie starego Chropaczowa znajduje się wiele obiektów zabytkowych wzniesionych na przełomie XIX i XX w. np. kamienice mieszkalne, szczególnie wzdłuż ulicy Łagiewnickiej, osiedle robotnicze przy ul. Węglowej, dawny urząd gminy przy ul. Łagiewnickiej 34, kościół Matki Boskiej Różańcowej (wpisany do rejestru zabytków) z probostwem oraz budynek Szkoły Podstawowej nr 17.

Stare centrum dzielnicy charakteryzuje dużą liczbą budynków z przełomu XIX i XX wieku z właściwą sobie infrastrukturą techniczną. W latach 70-80 wyburzono część starej zabudowy i wprowadzono nową, ignorując fragmenty zastanego układu urbanistycznego lub rozebrano stare budynki, a po rozbiórce nie powstała nowa zabudowa.

Na obrzeżach starej zabudowy Chropaczowa od strony północnej zbudowano osiedle domów wielorodzinnych i jednorodzinnych, a w części południowej dzielnicy w latach 70. i 80. zostało wzniesione osiedle „Na Wzgórzu” wyposażone w pełną infrastrukturę, m.in. szkołę, przedszkole, przychodnię lekarską.

Mapa 3. Lokalizacja obszaru nr 2 – „Chropaczów”



Źródło: UM Świętochłowice

Legenda:

Budynki wybudowane przed 1945 r. w %	Orange
Budynki wybudowane od 1945 do 1989 r. w %	Blue
Budynki wybudowane po 1989 w %	Green

C) Obszar nr 3 – „Centrum”

Obszar nr 3 zlokalizowany jest na terenie dzielnicy Centrum. Powierzchnia obszaru zdegradowanego wynosi 0,636 km² co stanowi 15,9% dzielnicy Centrum. Obejmuje ona zabudowę stanowiącą historyczne centrum byłej miejscowości (zabudowa powstała przed 1945 rokiem).

Zdjęcie 6. Dzielnica Centrum



Źródło: UM Świętochłowice

Dzielnica Centrum licząca 3,99 km², położona w pasie wschód-zachód w środkowej części miasta, zachowała w swojej obecnej strukturze ślady średniowiecznego układu osadniczego dawnej wsi Świętochłowice, która rozlokowana była wzdłuż Rawy i obecnej ulicy Wyzwolenia. Początek dzisiejszemu centrum dała zabudowa mieszkaniowa o charakterze miejskim, powstała w sąsiedztwie zakładów przemysłowych - huty i kopalni, której intensywny rozwój nastąpił w II poł. XIX w. Ogromne znaczenie dla gminy miała budowa w połowie XIX w. głównej linii Kolei Górnośląskiej i sieci dróg, zwłaszcza obecnej ulicy Katowickiej.

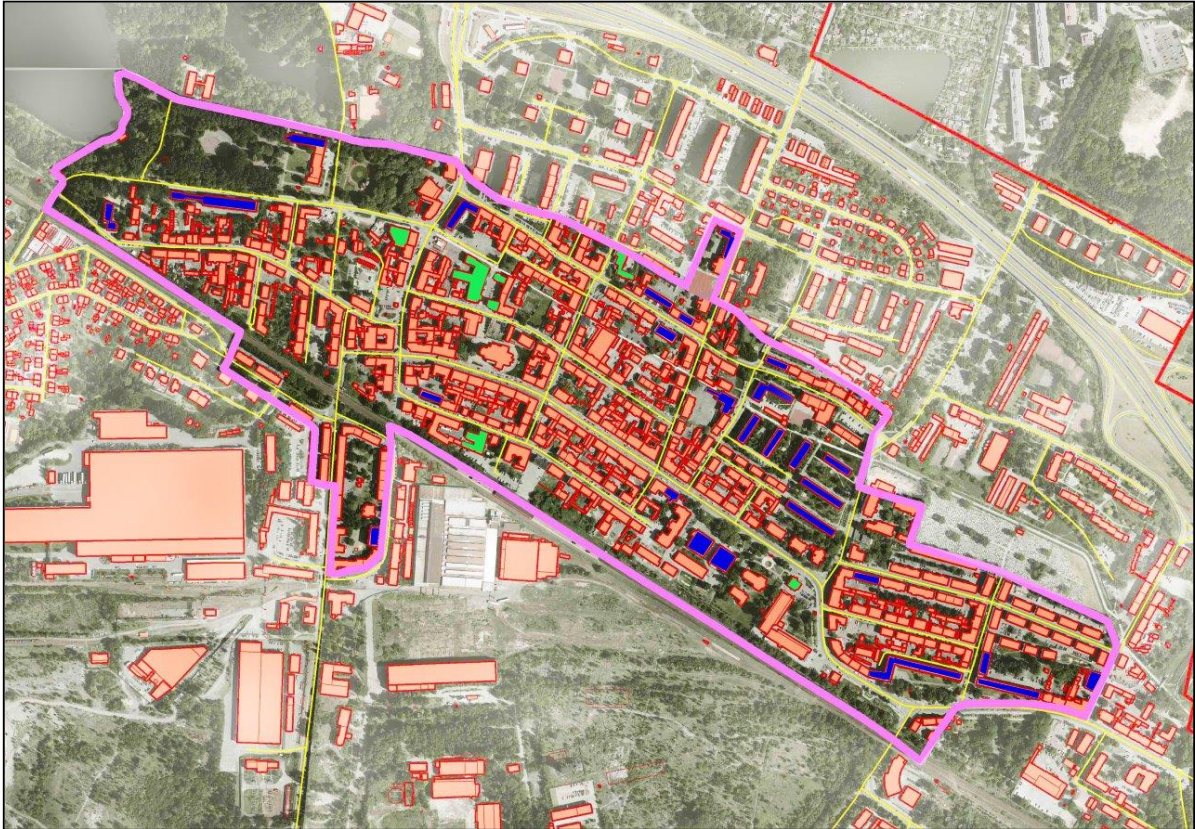
Na przełomie XIX i XX wieku wzniesiona została większość budynków mieszkalnych i budynków użyteczności publicznej w obrębie starej zabudowy dawnej gminy Świętochłowice m.in. kościół św. Piotra i Pawła, kościół ewangelicki (zabytek wpisany do rejestru), budynek zarządu obszaru dworskiego Donnersmarcków (dziś Muzeum Powstań Śląskich), Generalna Dyrekcja Hut i Kopalń Księcia Donnersmarcka (ul. Katowicka 30 d, e, f).

W 1908 r. na miejscu dawnego szybu „Zimnol” został założony park. W latach 30 w sąsiedztwie zbudowano ogród jordanowski, a nad stawem działało kąpielisko. Tereny te zachowały swoje walory i są atrakcyjne, jako miejsce rekreacji, ale wymagają podjęcia prac rewitalizacyjnych. Pierwsze działania, przeprowadzone w 2012 r. objęły teren parku.

W latach 60, 70 i 80 XX w. część starej zabudowy centrum miasta, szczególnie na obrzeżach, została rozebrana i zastąpiona w większości typowymi blokami wielorodzinnymi np. na ul. Polnej i Granitowej, Szpitalnej i Strzelców Bytomskich. Wprowadzenie nowej zabudowy w miejsce starej, a także budowa nowych, kilkutyśięcznych osiedli na terenach dotychczas niezabudowanych w Piaśnikach i Chropaczowie,

części Zgody spowodowały migrację ludności ze starszej zabudowy do nowej, a przez to uszczuplenie nakładów na tę pierwszą, o znaczących, a niedocenianych wówczas walorach przestrzennych i architektonicznych.

Mapa 4. Lokalizacja obszaru nr 3 – „Centrum”



Źródło: UM Świętochłowice

Legenda:

Budynki wybudowane przed 1945 r. w %	Orange
Budynki wybudowane od 1945 do 1989 r. w %	Blue
Budynki wybudowane po 1989 w %	Green

D) Obszar nr 4 – „Zgoda”

Obszar nr 4 zlokalizowany jest na terenie dzielnicy Zgoda. Powierzchnia obszaru zdegradowanego wynosi 0,056 km² co stanowi 2,2% dzielnicy Zgoda.

Zgoda została przyłączona do Świętochłowic z Nowego Bytomia w 1929 r. Rozwijała się w oparciu o działające tu zakłady przemysłowe, tj. hutę Zgoda (późniejsze ZUT Zgoda) oraz hutę Florian i kopalnię. W 1931 r. zbudowano nowy kościół parafialny pw. św. Józefa.

Zabudowa wyznaczonego obszaru rozpoczęła się po oddaniu do użytku kolei, czyli w II połowie XIX w. W najbliższym sąsiedztwie mieściły się budynki kolejowe – m.in. pierwszy dworzec (funkcjonujący do 1913 r.). Istnieje jeszcze dawna lokomotywnia.

Mapa 5. Lokalizacja obszaru nr 4 – „Zgody”



Źródło: UM Świętochłowice

Legenda:

Budynki wybudowane przed 1945 r. w %	
Budynki wybudowane od 1945 do 1989 r. w %	
Budynki wybudowane po 1989 w %	

E) Obszar nr 5 – Obszar po byłej KWK „Polska” (teren poprzemysłowy)

Obszar nr 5 zlokalizowany jest na terenie dzielnicy Centrum. Powierzchnia obszaru zdegradowanego wynosi 0,131 km².

Na przedmiotowym obszarze po likwidacji kopalni zostały rozebrane niemal wszystkie obiekty poprzemysłowe. Już w 2001 roku został opracowany miejscowy plan zagospodarowania przestrzennego, który został dla części terenu zmieniony w 2003 r., aby funkcje w nim określone odpowiadały potencjalnym przyszłym użytkownikom, a zarazem gwarantowały zachowanie wież wyciągowych dawnej KWK „Polska”, wpisanych do rejestru zabytków. W 2014 r. rozpoczęła się realizacja projektu pn. „Rewitalizacja i adaptacja na cele kulturalne oraz edukacyjne, turystyczne i społeczne zabytkowych wież wyciągowych dawnej kopalni Polska w Świętochłowicach przy ul. Wojska Polskiego”.

Zdjęcie 7. Obszar po byłej KWK „Polska” (teren przemysłowy)



Źródło: UM Świętochłowice

Mapa 6. Lokalizacja obszaru nr 5 – „Obszar po byłej KWK „Polska”” (teren przemysłowy).



Źródło: UM Świętochłowice

F) Obszar nr 6 – „Tereny Ośrodka Sportu i Rekreacji „Skałka””

Obszar nr 6 zlokalizowany jest na terenie dzielnicy Piaśniki. Powierzchnia obszaru zdegradowanego wynosi 0,397 km².

Zdjęcie 8. Obszar nr 6 – „Tereny Ośrodka Sportu i Rekreacji „Skałka”



Źródło: UM Świętochłowice

Teren OSiR „Skałka” to kolejny obszar wpisany do programu rewitalizacji. Ośrodek został zbudowany w latach 60. i 70. przez Towarzystwo Upiększania Miasta, którego zarząd inicjował wiele przedsięwzięć przyczyniających się wówczas do rozwoju Świętochłowic. Idea jego budowy została zainspirowana powstaniem Wojewódzkiego Parku Kultury i Wypoczynku. Kompleks „Skałki” został założony wokół stawu, który powstał w zapadlisku po górniczym, w sąsiedztwie dawnego szybu „Jakub”. Teren obecnego kąpieliska to dawny kamieniołom.

Prace na „Skałce” rozpoczęto od realizacji kąpieliska, następnie objęły budowę dróg i ścieżek spacerowych, przystani kajakowej i kawiarni z estradą, regulację stawu, wreszcie budowę stadionu, który miał zastąpić zlikwidowany obiekt przy ul. Górniczej, gdzie rozgrywano zawody żużlowe. Uzupełnienie inwestycji stanowiły nasadzenia zieleni.

Ośrodek „Skałka” pełni szczególną rolę w życiu miasta. W okresie od maja do końca września staje się centrum kultury, sportu, rekreacji i weekendowego wypoczynku. Teren „Skałki” jest naturalną przestrzenią, na której toczy się życie wspólnoty, gdzie następują interakcje i działania sprzyjające integracji lokalnej społeczności. „Skałka” tworzy pole do inicjatyw, pobudzania wyobraźni i rozwoju. Stała się miejscem zacieśniania więzi międzyludzkich i rozwoju społeczeństwa obywatelskiego, bez niej wielu mieszkańców byłoby poza głównym nurtem życia społecznego miasta. Ze względu na odczuwalne, ujemne skutki strukturalnej restrukturyzacji przemysłu, mającego niewątpliwie wpływ na dochody mieszkańców miasta, a także ich przywiązanie do spędzania czasu w swoim własnym otoczeniu miejskim, OSiR „Skałka” stał się w środowisku lokalnym wielofunkcyjną instytucją, która rozpoznaje potrzeby kulturalne mieszkańców,

4. ANALIZA SWOT DLA OBSZARÓW ZDEGRADOWANYCH

Analiza SWOT należy do podstawowych narzędzi, które wykorzystywane są w procesie planowania strategicznego. Bazując na zidentyfikowanej sytuacji wyjściowej, umożliwia sformułowanie takich celów i założeń, które wykorzystują mocne strony analizowanego obszaru i minimalizują jego słabości, a jednocześnie pozwalają na wykorzystanie występujących w otoczeniu szans oraz uniknięcie potencjalnych zagrożeń.

Nazwa SWOT pochodzi z języka angielskiego i oznacza:

- S - Strengths (silne strony), wszystko to, co stanowi atut, przewagę, zaletę analizowanego podmiotu,
- W - Weaknesses (słabe strony), wszystko to, co stanowi słabość, barierę, wadę analizowanego podmiotu,
- O- Opportunities (szanse), wszystko to, co stwarza dla analizowanego podmiotu szansę korzystnej zmiany,
- T - Threats (zagrożenia), wszystko to, co stwarza dla analizowanego podmiotu niebezpieczeństwo zmiany niekorzystnej.

Tym samym, czynniki rozwoju można podzielić na wewnętrzne oraz zewnętrzne. Do wewnętrznych czynników zalicza się te, na które lokalna społeczność ma bezpośredni wpływ (silne i słabe strony). Czynniki zewnętrzne umiejscowione są natomiast w bliższym i dalszym otoczeniu badanej jednostki - w większości przypadków jednostka nie ma możliwości oddziaływania/wpływu na omawiane czynniki (szanse i zagrożenia).

Analiza została sporządzona dla wyznaczonych obszarów zdegradowanych.

Wspólna (jednolita) charakterystyka dla wszystkich (wyznaczonych w oparciu o proces delimitacji) obszarów zdegradowanych tj. obszar nr 1 – Lipiny, obszar nr 2 – Chropaczów, obszar nr 3 – Centrum, obszar nr 4 – Zgody.

Mocne strony	Słabe strony
<ul style="list-style-type: none"> – tradycja utrzymywania więzi sąsiedzkich (zwłaszcza w starej zabudowie - familokach) - znaczny potencjał możliwości w zakresie współdziałania mieszkańców na rzecz społeczności lokalnej lub utrzymania najbliższego otoczenia, – zachowana stara zabudowa (XIX-XX w.) o znacznych walorach architektonicznych i przestrzennych – ośrodki (dzielnice) na terenie których zlokalizowane są obszary zdegradowane posiadają ukształtowane tradycje lokalne, 	<ul style="list-style-type: none"> – wyższa od średniej dla Świętochłowic liczba osób przypadających na jedno mieszkanie, – na obszarze przeważają budynki wybudowane przed 1945 rokiem charakteryzujące się słabszym stanem technicznym niż nowsza infrastruktura, – nieuporządkowane stosunki własnościowe w zasobie administrowanym przez gminę, – zdecydowanie wyższa od średniej dla Świętochłowic liczba osób korzystających z pomocy społecznej, – relatywnie wysoki poziom bezrobocia, – niewystarczające dostosowanie kierunków kształcenia zawodowego w szkołach

- możliwość wykorzystania potencjału lokalnych instytucji kultury, sportu i rekreacji,
 - stabilna sytuacja na rynku największych przedsiębiorców w mieście,
 - dobra komunikacja wewnątrz miasta – komunikacja tramwajowa obsługuje obszar wszystkich dzielnic Świętochłowic,
 - dogodnie połączenie komunikacyjne obszarów zdegradowanych zapewniające dogodne połączenie z pozostałą częścią Świętochłowic oraz sąsiednich jednostek terytorialnych,
 - bliskość wyodrębnionych obszarów zdegradowanych w stosunku do DTŚ, autostrady A4 i kolei,
 - skoncentrowana zabudowa – niewielki zasięg administrowanego terenu (w tym obszarów uznanych za zdegradowane) – ułatwione zarządzanie przez samorząd.
- ponadgimnazjalnych do aktualnych, indywidualnych potrzeb zgłaszanych przez poszczególnych lokalnych pracodawców,
 - niski poziom aktywności zawodowej osób niepełnosprawnych pogłębiający ich zawodowe i społeczne wykluczenie,
 - mała aktywność zawodowa społeczności lokalnej pozostającej bez pracy,
 - odpływ kwalifikowanej siły roboczej do miast ościennych,
 - występowanie zjawiska niezaradności życiowej, brak aktywności prozawodowej,
 - niska aktywność NGO,
 - bardzo wysoki wskaźnik zurbanizowania,
 - ograniczone możliwości działalności spółki MPGL w zakresie finansowania remontów zasobu mieszkaniowego wynikająca z nieterminowych wpłat czynszów przez mieszkańców
 - problem zanieczyszczenia środowiska naturalnego w tym przede wszystkim w zakresie „niskiej emisji”,

szanse	zagrożenia
<ul style="list-style-type: none"> - wykorzystanie funduszy strukturalnych z Unii Europejskiej dla rozwoju obszaru, - możliwość montażu finansowego (PPP) - różne zewnętrzne źródła finansowania w tym również w zakresie instrumentów zwrotnych (np. JESSICA), - możliwość realizacji wspólnych projektów zintegrowanych w ramach obszaru funkcjonalnego - Chorzów, Ruda Śląska, Świętochłowice, - rozwój inwestycji z zakresu OZE (fotowoltaika, solary słoneczne), - rosnąca świadomość młodzieży w kierunku kształcenia powiązanego z kwalifikacjami zawodowymi, - rozwój szkolnictwa zawodowego niepełnosprawnych (programy UE), - wdrożenie Krajowej Polityki Miejskiej i Narodowego Programu Rewitalizacji. 	<ul style="list-style-type: none"> - spadek tempa wzrostu gospodarczego /kryzys gospodarczy/, - fiskalizm państwa – trudne warunki dla rozwoju małej i średniej przedsiębiorczości, - niezadowalające środki finansowe na rozwój regionalny, - silna konkurencja Katowic, Gliwic, Zabrze, Chorzowa, Bytomia i innych miast, - pogłębianie się zjawiska izolacji i zaniku więzi sąsiedzkich i społecznych, - ograniczone możliwości prawno-administracyjne wpływania na właścicieli obiektów zdegradowanych, - utrwalanie sposobu życia prowadzącego do rozwoju patologii społecznych - wyrażające się w dalszym zaniedbywaniu substancji mieszkaniowej i dewastacjach, - brak systemowego rozwiązania prawnego dla osób, które nie zamierzają podjąć legalnego zatrudnienia, - niezadowalające środki finansowe na rozwój działalności gospodarczej.

Indywidualna charakterystyka dla poszczególnych (wyznaczonych w oparciu o proces delimitacji) obszarów zdegradowanych.

obszar nr 1 - Lipiny

Mocne strony

- niski udział osób w wieku poprodukcyjnym (w odniesieniu do średniej dla Świętochłowic),
- wysoki udział osób w wieku przedprodukcyjnym (w odniesieniu do średniej dla Świętochłowic) – jako potencjał rozwojowy związany z rozwojem obszaru w kolejnych latach (wzrost udziału osób w wieku produkcyjnym),
- możliwość wykorzystania obiektów posiadających walory dziedzictwa kulturowego,
- rozwój bazy lokalowej i inicjatyw wpływających na rozwój oferty społecznej (w tym powstanie m.in. Centrum Integracji Społecznej w Lipinach, PAL w Lipinach),
- możliwość realizacji przedsięwzięć społecznych („miękkich projektów”) w oparciu o miejsca i obiekty poddane modernizacji (m.in. CIS w Lipinach).

Słabe strony

- wyższy od średniej dla Świętochłowic udział mieszkańców niewyposażonych w łazienkę oraz w ubikację,
- zbyt duża koncentracja mieszkań socjalnych na obszarze zdegradowanym,
- niski udział osób w wieku produkcyjnym (w odniesieniu do średniej dla Świętochłowic),
- wyższa liczba przestępstw od średniej dla Świętochłowic,
- bardzo niski poziom aktywności gospodarczej - zdecydowanie niższa od średniej dla Świętochłowic liczba osób prowadzących działalność gospodarczą,
- niekorzystny wizerunek obszaru zdegradowanego,

obszar nr 2 - Chropaczów

Mocne strony

- stosunkowo niski udział osób w wieku poprodukcyjnym (w odniesieniu do średniej dla Świętochłowic),
- wysoki udział osób w wieku przedprodukcyjnym (w odniesieniu do średniej dla Świętochłowic) – jako potencjał rozwojowy związany z rozwojem obszaru w kolejnych latach (wzrost udziału osób w wieku produkcyjnym),
- możliwość wykorzystania obiektów posiadających walory dziedzictwa kulturowego,

Słabe strony

- stosunkowo niski udział osób w wieku produkcyjnym (w odniesieniu do średniej dla Świętochłowic),
- bardzo niski poziom aktywności gospodarczej - zdecydowanie niższa od średniej dla Świętochłowic liczba osób prowadzących działalność gospodarczą,

obszar nr 3 - Centrum

Mocne strony

- wysoki udział osób w wieku przedprodukcyjnym (w odniesieniu do średniej dla Świętochłowic) – jako potencjał rozwojowy związany z rozwojem obszaru w kolejnych latach (wzrost udziału osób w wieku produkcyjnym),

Słabe strony

- wysoki udział osób w wieku poprodukcyjnym (w odniesieniu do średniej dla Świętochłowic),
- wyższy od średniej dla Świętochłowic udział mieszkańców niewyposażonych w łazienkę oraz w ubikację,

- możliwość wykorzystania obiektów posiadających walory dziedzictwa kulturowego,
- potencjał rozwoju funkcji centro twórczych na obszarze zdegradowanym,
- wysoki poziom aktywności gospodarczej - wyższa od średniej dla Świętochłowic liczba osób prowadzących działalność gospodarczą,
- rozwój bazy lokalowej i inicjatyw wpływających na rozwój oferty społecznej,
- możliwość realizacji przedsięwzięć społecznych („miękkich projektów”) w oparciu o miejsca i obiekty poddane modernizacji,
- możliwość realizacji przedsięwzięć w oparciu o istniejące tereny zielone i parkowe,
- zaawansowany proces porządkowania przestrzeni publicznych (ulice Bytomska i Katowicka) i infrastruktury technicznej.
- niski udział osób w wieku produkcyjnym (w odniesieniu do średniej dla Świętochłowic),
- stosunkowo wysoki poziom przestępczości – wyższa liczba przestępstw od średniej dla Świętochłowic,

obszar nr 4 - Zgoda

Mocne strony

- wysoki udział osób w wieku przedprodukcyjnym (w odniesieniu do średniej dla Świętochłowic) – jako potencjał rozwojowy związany z rozwojem obszaru w kolejnych latach (wzrost udziału osób w wieku produkcyjnym),
- stosunkowo wysoki poziom aktywności gospodarczej - porównywalna do średniej dla Świętochłowic liczba osób prowadzących działalność gospodarczą,
- rozwój bazy lokalowej i inicjatyw wpływających na rozwój oferty społecznej (zlokalizowanych na terenie dzielnicy Centrum),
- możliwość realizacji przedsięwzięć społecznych („miękkich projektów”) w oparciu o miejsca i obiekty poddane modernizacji (zlokalizowanych na terenie dzielnicy Centrum).

Słabe strony

- wyższy od średniej dla Świętochłowic udział mieszkańców niewyposażonych w łazienkę oraz w ubikację,
- niski udział osób w wieku produkcyjnym (w odniesieniu do średniej dla Świętochłowic),
- stosunkowo wysoki udział osób w wieku poprodukcyjnym (w odniesieniu do średniej dla Świętochłowic),
- wyższa liczba przestępstw od średniej dla Świętochłowic.

5. WIZJA

Wizja stanowi obraz pożądanego stanu, jaki społeczność lokalna chce osiągnąć na koniec wdrażania *Lokalnego programu rewitalizacji Świętochłowic* do roku 2030. Odpowiada na pytania:

- Co chcemy osiągnąć?
- Jaką sytuację chcemy mieć?

Wizja wskazuje zasadniczy kierunek działania jaki stoi przed Miastem Świętochłowice. Wizja jest również zobrazowaniem pożądanego przyszłości, która z założenia motywuje jej twórców i adresatów do działań na rzecz jej realizacji.

Wizję wyprowadzenia obszarów zdegradowanych z sytuacji kryzysowej (planowany efekt rewitalizacji), sformułowano w następujący sposób:

Świętochłowice to ośrodek intensywnego i zrównoważonego pod względem przestrzennym rozwoju społeczno-gospodarczego, tworzący przyjazną i atrakcyjną przestrzeń do życia dla wszystkich jej mieszkańców.

6. CEL GŁÓWNY I CELE SZCZEGÓŁOWE

Rewitalizacja to proces wyprowadzania ze stanu kryzysowego obszarów zdegradowanych poprzez przedsięwzięcia całościowe tj. integrujące interwencję na rzecz społeczności lokalnej, lokalnej gospodarki oraz przestrzeni - środowiska i infrastruktury. Ponadto zaplanowane przedsięwzięcia muszą być skoncentrowane terytorialnie i powinny być prowadzone w sposób zaplanowany, spójny oraz zintegrowany poprzez program rewitalizacji. Według definicji określonej przez Ministerstwo Infrastruktury i Rozwoju rewitalizacja jest procesem wieloletnim, który prowadzonym we współpracy z lokalną społecznością.

Cel główny oraz cele szczegółowe zostały skorelowane z celami strategicznymi i operacyjnymi *Strategii Rozwoju Świętochłowic do roku 2030* oraz *Strategii Rozwiązywania Problemów Społecznych Świętochłowic do roku 2030*.

Mając na uwadze powyższe, cel główny „Lokalnego programu rewitalizacji Świętochłowic do 2030 roku” został sformułowany w następujący sposób:

Aktywna rewitalizacja społeczna w powiązaniu z działaniami infrastrukturalnymi.

W dalszym etapie prac wyodrębniono dwa obszary (komponenty), dla których przyporządkowane zostały cele szczegółowe.

Obszar (komponent) przestrzenno-środowiskowy oraz infrastrukturalny

- CS1. Poprawa estetyki i uporządkowanie przestrzeni publicznych
- CS2. Rozbudowa, modernizacja oraz poprawa stanu technicznego budynków mieszkalnych i użyteczności publicznej, w szczególności posiadających walory historyczne i architektoniczne
- CS3. Rozwój i modernizacja infrastruktury rekreacyjno-sportowej na obszarach zdegradowanych
- CS4. Zagospodarowanie terenów poprzemysłowych i pokopalnianych w sposób umożliwiający tworzenie nowych miejsc pracy oraz atrakcyjnych i funkcjonalnych przestrzeni miejskich.

Obszar (komponent) społeczno-gospodarczy

- CS5. Aktywizacja i promocja zaangażowania społecznego osób zamieszkujących obszary zdegradowane,
- CS6. Poprawienie struktury społecznej obszarów przewidzianych do rewitalizacji – likwidacja koncentracji negatywnych zjawisk społecznych, poprawa bezpieczeństwa publicznego,
- CS7. Rozwój lokalnej przedsiębiorczości, w szczególności w zakresie ekonomii społecznej,
- CS8. Podniesienie kwalifikacji zawodowych mieszkańców terenów zdegradowanych w celu podniesienia jakości lokalnego rynku pracy.

6. PROJEKTY REWITALIZACYJNE

Kompleksowe wdrożenie „Lokalnego programu rewitalizacji Świętochłowic do roku 2030” wymaga zastosowania podejścia projektowego. Zadaniem przedsięwzięć/Projektów jest etapowe wprowadzenie zmian, które w okresie do 2030 roku przyczynią się do realizacji wizji rewitalizacji.

Realizacja przedsięwzięć/projektów powinna być inicjowana i koordynowana przez samorząd Świętochłowic we współpracy z lokalnymi społecznościami, sektorem biznesu, organizacjami pozarządowymi.

Poniżej zaprezentowano listę przedsięwzięć inwestycyjnych dotyczących bezpośrednio komponentu przestrzenno - środowiskowego oraz infrastrukturalnego.

A) Obszar nr 1 – „Lipiny”

Lp.	Tytuł projektu	Lokalizacja	Inwestor
1/1/INW.	Termomodernizacja budynku Przedszkola Miejskiego nr 7 wraz ze zmianą źródła zasilania w ciepło oraz zagospodarowanie terenu - ul. Bolesława Chrobrego 6	Świętochłowice, Dzielnica Lipiny, ul. B. Chrobrego	Gmina Świętochłowice
2/1/ INW.	Przebudowa ulicy Bolesława Chrobrego w Świętochłowicach.	Świętochłowice, Dzielnica Lipiny	Gmina Świętochłowice
3/1/ INW.	Remont i przebudowa budynku „Domu Sportu” w Świętochłowicach-Lipinach.	Świętochłowice, Dzielnica Lipiny, ul. Wallisa 1	Gmina Świętochłowice
4/1/ INW.	Remont kapitalny budynku CKŚ w Świętochłowicach-Lipinach, d. „Grotą”.	Świętochłowice, Dzielnica Lipiny, ul. Chorzowska 73	Gmina Świętochłowice
5/1/ INW.	Termomodernizacja budynku Zespołu Szkół i Pracy Pozaszkolnej w Świętochłowicach wraz remontem i przebudową placu szkolnego.	Świętochłowice, Dzielnica Lipiny, ul. Bukowego 23	Gmina Świętochłowice
6/1/ INW.	Przebudowa budynku przy ul. Imieli 4/Wallisa 9 z przeznaczeniem na mieszkania chronione i centrum usług społecznych	Świętochłowice, Dzielnica Lipiny, ul. Imieli 4/Wallisa 9	Gmina Świętochłowice
7/1/ INW.	Dokończenie przebudowy stadionu Naprzodu-Lipiny w Świętochłowicach.	Świętochłowice, Dzielnica Lipiny, ul. Łagiewnicka 80	Gmina Świętochłowice
8/1/ INW.	Odnowa przestrzeni publicznej na rewitalizowanych obszarach miasta Świętochłowice	Świętochłowice, Dzielnica Lipiny,	Gmina Świętochłowice

9/1/ INW.	Poprawa jakości i standardu dróg i chodników na rewitalizowanych obszarach miasta Świętochłowice	Świętochłowice, Dzielnica Lipiny,	Gmina Świętochłowice
10/1/ INW.	Jasno, oszczędnie, bezpiecznie - modernizacja systemu oświetlenia ulicznego	Świętochłowice, Dzielnica Lipiny,	Gmina Świętochłowice
11/1/ INW.	Rewaloryzacja przestrzeni miejskiej - terenu przy kościele św. Augustyna w Lipinach oraz remont elewacji kościoła.	Świętochłowice, Dzielnica Lipiny, ul. Dr. Bukowego 22	Parafia p.w. św. Augustyna w Lipinach
12/1/ INW.	Modernizacja sieci kanalizacji sanitarnych wraz z przekazaniem własności na majątek Chorzowsko-Świętochłowickiego Przedsiębiorstwa Wodociągów i Kanalizacji Sp. z o.o.	Świętochłowice, Dzielnica Lipiny,	Gmina Świętochłowice+ MPGL
13/1/ INW.	Modernizacja i rozbudowa systemu monitoringu wizyjnego	Świętochłowice, Dzielnica Lipiny,	Gmina Świętochłowice

B) Obszar nr 2 – „Chropaczów”

Lp.	Tytuł projektu	Lokalizacja	Inwestor
1/2/ INW.	Modernizacja budynku Przedszkola Miejskiego nr 9 w Świętochłowicach oraz utworzenie „Ekologicznej Ścieżki Zdrowia”.	Przedszkole Miejskie Nr 9 w Świętochłowicach, Dzielnica Chropaczów	Gmina Świętochłowice
2/2/ INW.	Odnowa przestrzeni publicznej na rewitalizowanych obszarach miasta Świętochłowice	Świętochłowice, Dzielnica Chropaczów	Gmina Świętochłowice
3/2/ INW.	Poprawa jakości i standardu dróg i chodników na rewitalizowanych obszarach miasta Świętochłowice	Świętochłowice, Dzielnica Chropaczów,	Gmina Świętochłowice
4/2/ INW.	Jasno, oszczędnie, bezpiecznie - modernizacja systemu oświetlenia ulicznego	Świętochłowice, Dzielnica Chropaczów	Gmina Świętochłowice
5/2/ INW.	Modernizacja sieci kanalizacji sanitarnych wraz z przekazaniem własności na majątek Chorzowsko-Świętochłowickiego Przedsiębiorstwa Wodociągów i Kanalizacji Sp. z o.o. oraz likwidacja osadników i przyłączenie ich do sieci ogólnospławnej	Świętochłowice, Dzielnica Chropaczów, ul. Średnia, odcinek pomiędzy studniami przy ul. Łagiewnickiej 10 a ul. Lampego 4.	Gmina Świętochłowice+ MPGL
6/2/ INW.	Modernizacja i rozbudowa systemu monitoringu wizyjnego	Świętochłowice, Dzielnica Chropaczów	Gmina Świętochłowice

C) Obszar nr 3 – „Centrum”

Lp.	Tytuł projektu	Lokalizacja	Inwestor
1/3/ INW.	Przebudowa i remont dawnego budynku ambulatorium przy ul. Szpitalnej 2 na potrzeby Muzeum Powstań Śląskich w Świętochłowicach (II etap).	Świętochłowice, dzielnica Centrum, ul. Szpitalna 2	Gmina Świętochłowice
2/3/ INW.	Remont kapitalny hali sportowej przy ul. Wodnej w Świętochłowicach.	Świętochłowice, Dzielnica Centrum, ul. Wodna	Gmina Świętochłowice
3/3/ INW.	Remont kapitalny budynku Ośrodka Pomocy Społecznej w Świętochłowicach wraz z zagospodarowaniem terenu.	Świętochłowice, Dzielnica Centrum, ul. Katowicka 35	Gmina Świętochłowice
4/3/ INW.	Termomodernizacja budynku Zespołu Szkół Ekonomiczno- Usługowych przy ul. Sikorskiego 9 w Świętochłowicach.	Świętochłowice, Dzielnica Centrum, ul. Sikorskiego 9	Gmina Świętochłowice
5/3/ INW.	Rewitalizacja przestrzeni miejskiej w rejonie ulic Sikorskiego i Harcerskiej w Świętochłowicach.	Świętochłowice, Dzielnica Centrum	Gmina Świętochłowice
6/3/ INW.	Przebudowa ul. Harcerskiej w Świętochłowicach	Świętochłowice, Dzielnica Centrum	Gmina Świętochłowice
7/3/ INW.	Odnowa przestrzeni publicznej na rewitalizowanych obszarach miasta Świętochłowice	Świętochłowice, Dzielnica Centrum	Gmina Świętochłowice
8/3/ INW.	Poprawa jakości i standardu dróg i chodników na rewitalizowanych obszarach miasta Świętochłowice	Świętochłowice, Dzielnica Centrum	Gmina Świętochłowice
9/3/ INW.	Budowa lokali socjalnych na potrzeby osób wykluczonych będących w zasobie Miejskiego Przedsiębiorstwa Gospodarki Lokalowej	Świętochłowice, Dzielnica Centrum	Gmina Świętochłowice
10/3/ INW.	Jasno, oszczędnie, bezpiecznie - modernizacja systemu oświetlenia ulicznego	Świętochłowice, Dzielnica Centrum	Gmina Świętochłowice
11/3/ INW.	Termomodernizacja, modernizacja instalacji centralnego ogrzewania w tym montaż instalacji solarnej budynku Zespołu Opieki Zdrowotnej w Świętochłowicach Sp. z o.o., ul. Szpitalna 2	Świętochłowice, ul. Szpitalna 2, Dzielnica Centrum	Gmina Świętochłowice
12/3/ INW.	Przebudowa domu parafialnego Parafii św. Piotra i Pawła na Parafialne Centrum	Świętochłowice, ul. Kubiny 6, Dzielnica Centrum	Parafia Rzymskokatolicka Świętych Apostołów Piotra i Pawła

	Kulturalno-Rekreacyjne dla społeczności lokalnej - ul. Kubiny 6		
13/3/ INW.	Rewaloryzacja fasady budynku Domu Pomocy Społecznej z 1897 roku wraz z przyległym podwórzem	Świętochłowice, ul. Kubiny 11, Dzielnica Centrum	Dom Pomocy Społecznej
14/3/ INW.	Modernizacja i rozbudowa systemu monitoringu wizyjnego	Świętochłowice, Dzielnica Centrum	Gmina Świętochłowice
15/3/ INW.	Aktywizacja obszaru ul. Katowickiej wraz z ulicami Dworcową i Kubiny, jako centrum miasta.	Świętochłowice, Dzielnica Centrum	Gmina Świętochłowice

D) Obszar nr 4 – „Zgoda”

Lp.	Tytuł projektu	Lokalizacja	Inwestor
1/4/ INW.	Odnowa przestrzeni publicznej na rewitalizowanych obszarach miasta Świętochłowice	Świętochłowice, Dzielnica Zgoda	Gmina Świętochłowice
2/4/ INW.	Poprawa jakości i standardu dróg i chodników na rewitalizowanych obszarach miasta Świętochłowice	Świętochłowice, Dzielnica, Zgoda	Gmina Świętochłowice
3/4/ INW.	Jasno, oszczędnie, bezpiecznie - modernizacja systemu oświetlenia ulicznego	Świętochłowice, Dzielnica Zgoda	Gmina Świętochłowice
4/4/ INW.	Modernizacja i rozbudowa systemu monitoringu wizyjnego	Świętochłowice, Dzielnica Zgoda	Gmina Świętochłowice

E) Obszar nr 5 – „Tereny dawnej kopalni Polska”

Lp.	Tytuł projektu	Lokalizacja	Inwestor
1/5/ INW.	Rewitalizacja i adaptacja na cele kulturalne oraz edukacyjne, turystyczne i społecznej zabytkowych wież wyciągowych dawnej kopalni Polska w Świętochłowicach przy ul. Wojska Polskiego	ul. Wojska Polskiego	Gmina Świętochłowice
2/5/ INW.	Kompleksowe uzbrojenie terenów przy dawnej kopalni „Polska” w Świętochłowicach	ul. Wojska Polskiego	Gmina Świętochłowice

F) Obszar nr 6 – „Tereny Ośrodka Sportu i Rekreacji „Skałka””

Lp.	Tytuł projektu	Lokalizacja	Inwestor
1/6/ INW.	Modernizacja stadionu OSiR „Skałka” wraz z zapleczem	ul. Bytomska 40	Gmina Świętochłowice

Szczegółowa charakterystyka wyszczególnionych powyżej projektów znajduje się w załączniku nr 1 „Karty przedsięwzięć inwestycyjnych dotyczących bezpośrednio komponentu przestrzenno-środowiskowego oraz infrastrukturalnego”.

Poniżej zaprezentowano listę wyodrębnionych przedsięwzięć dotyczących bezpośrednio komponentu społeczno-gospodarczego.

Lp.	Nazwa projektu/zadania	Opis projektu/zadania	Instytucje realizujące projekty
1/S	Kompleksowy Program Aktywizacji Zawodowej		
1/1/S	<i>Wracamy – program aktywizacji zawodowej kobiet wychowujących dzieci</i>	Celem projektu jest zwiększenie szans na rynku pracy przez kobiety chcące podjąć zatrudnienie po przerwie na macierzyństwo. Każda osoba, która weźmie udział w projekcie będzie miała zapewnione: wsparcie doradcze i psychologiczne, coaching, szkolenia zawodowe, staże i pomoc w znalezieniu pracy.	CIS, PUP, NGO
1/2/S	<i>Utworzenie inkubatora przedsiębiorczości społecznej</i>	Celem projektu jest kompleksowe wsparcie oraz wzmocnienie potencjału sektora ekonomii społecznej i poszerzenie zakresu działań podmiotów ekonomii społecznej, a przede wszystkim wsparcie osób zainteresowanych działaniami i zatrudnieniem w sektorze ekonomii społecznej. Zakres usług świadczonych przez Inkubator będzie ustandaryzowany i obejmować będzie m.in. poradnictwo i szkolenia, doradztwo, obsługę biurową, obsługę księgową, czy też konsulting. W ramach wsparcia infrastrukturalnego inkubator zapewni zaplecze biurowe, dostęp do lokalu oraz sprzętu multimedialnego, jak również miejsce na serwerze do utworzenia własnej strony www.	CIS, OPS, NGO
1/3/S	<i>Zakład Aktywności Zawodowej w Świętochłowicach - aktywizacja społeczna i zawodowa niepełnosprawnych mieszkańców Świętochłowic</i>	Beneficjentami będą osoby niepełnosprawne z terenu Świętochłowic. Według przyjętych założeń realizacja projektu pozwoli na: – zatrudnienie osób niepełnosprawnych o znacznym i umiarkowanym stopniu niepełnosprawności, – rehabilitację zawodową i społeczną tj. przygotowanie do życia w otwartym środowisku, – pomoc w realizacji pełnego, niezależnego, samodzielnego	CIS, PUP, OPS, NGO

		<p>i aktywnego życia na miarę indywidualnych możliwości</p> <ul style="list-style-type: none"> – dostosowanie stanowisk pracy do indywidualnych potrzeb pracowników niepełnosprawnych, – szkolenie w zakresie doradztwa zawodowego i orientacji zawodowej, poszukiwania pracy na otwartym rynku, autoprezentacji i radzenia sobie ze stresem, – promowanie wizerunku osoby niepełnosprawnej, jako pełnosprawnego pracownika w środowisku. 	
1/4/S	<p><i>Spółdzielnia socjalna w Świętochłowicach - Aktywizacja społeczna i zawodowa mieszkańców Świętochłowic</i></p>	<p>W ramach projektu planowane jest utworzenie samodzielnych przedsiębiorstw społecznych.</p> <p>Według przyjętych założeń:</p> <ul style="list-style-type: none"> – prowadzenie wspólnego przedsiębiorstwa będzie odbywało się w oparciu o osobistą pracę członków w celach społecznej i zawodowej reintegracji jej członków, – prowadzenie działalności społecznej i oświatowo-kulturalnej będzie miało miejsce na rzecz swoich członków oraz ich środowiska lokalnego, – prowadzenie działalności społecznie użytecznej w będzie miało miejsce w sferze zadań publicznych. 	CIS, PUP, OPS, NGO
1/5/S	<p><i>Centrum Ekonomii Społecznej w Świętochłowicach</i></p>	<p>Utworzenie Centrum Ekonomii Społecznej w Świętochłowicach, które będzie zajmowało się tworzeniem nowych i wspieranie istniejących podmiotów ekonomii społecznej.</p>	CIS, PUP, OPS, NGO
1/6/S	<p><i>Centrum Integracji Społecznej w Świętochłowicach - nowe szanse i możliwości</i></p>	<p>Celem projektu jest aktywizacja społeczna i zawodowa mieszkańców Świętochłowic (bezrobotnych i nieaktywni zawodowo.</p> <p>Według przyjętych założeń w ramach projektu nastąpi:</p>	CIS, NGO

		<ul style="list-style-type: none"> – nabycie umiejętności pracy w zawodach będzie miało miejsce w ramach pracowni warsztatowych w CIS (krawiecka, budowlana, utrzymania terenów zielonych i inne), – beneficjenci uzyskają wiedzę z zakresu obsługi komputera oraz podstaw języka obcego, – zdobycie umiejętności aplikowania o pracę nastąpi poprzez samodzielne przygotowanie dokumentów oraz poznanie elementów prawa pracy, – rozwój kompetencji społecznych wystąpi dzięki udziałowi w zajęciach z rozwoju osobistego, – integracja społeczności lokalnej i poprawa relacji rodzinnych i sąsiedzkich nastąpi poprzez udział w spotkaniach kulturalnych, edukacyjnych, rekreacyjnych. 	
2/S	Program Aktywności Lokalnej		
2/1/S	<i>Program Aktywności Lokalnej dla dzielnicy Lipiny</i>	Głównym celem projektu skierowanego do mieszkańców zdegradowanego społecznie obszaru jest reintegracja społeczna zagrożonych wykluczeniem społecznym mieszkańców ze szczególnym uwzględnieniem młodzieży i osób biernych zawodowo korzystających ze wsparcia MOPS. W programie PAL będą realizowane działania w zakresie reintegracji społecznej. Zaplanowane działania zwiększą szansę na przygotowanie mieszkańców do samo samopomocy, rozwoju zawodowego oraz efektywniejsze działanie społeczne mieszkańców dzielnicy Lipiny. W ramach PAL mieszkańcy będą mogli dbać i zmieniać swoje otoczenie poprzez adaptację i remonty istniejącej już infrastruktury takiej jak place zabaw, klatki schodowe.	OPS, NGO
2/2/S/	<i>Program Aktywności Lokalnej dla dzielnicy Chropaczów</i>	Głównym celem projektu skierowanego do mieszkańców zdegradowanego społecznie obszaru jest reintegracja społeczna zagrożonych wykluczeniem społecznym mieszkańców ze szczególnym uwzględnieniem młodzieży i osób biernych zawodowo korzystających ze wsparcia MOPS. W programie PAL będą realizowane działania w zakresie reintegracji społecznej. Zaplanowane działania zwiększą szansę na	OPS, NGO

		przygotowanie mieszkańców do samo samopomocy, rozwoju zawodowego oraz efektywniejsze działanie społeczne mieszkańców dzielnicy Chropaczów. W ramach PAL mieszkańcy będą mogli dbać i zmieniać swoje otoczenie poprzez adaptację i remonty istniejącej już infrastruktury takiej jak place zabaw, klatki schodowe.	
2/3/S/	<i>Program Aktywności Lokalnej dla dzielnicy Centrum</i>	Głównym celem projektu skierowanego do mieszkańców zdegradowanego społecznie obszaru jest reintegracja społeczna zagrożonych wykluczeniem społecznym mieszkańców ze szczególnym uwzględnieniem młodzieży i osób biernych zawodowo korzystających ze wsparcia MOPS. W programie PAL będą realizowane działania w zakresie reintegracji społecznej. Zaplanowane działania zwiększą szansę na przygotowanie mieszkańców do samo samopomocy, rozwoju zawodowego oraz efektywniejsze działanie społeczne mieszkańców dzielnicy Centrum. W ramach PAL mieszkańcy będą mogli dbać i zmieniać swoje otoczenie poprzez adaptację i remonty istniejącej już infrastruktury takiej jak place zabaw, klatki schodowe.	OPS, NGO
2/4/S/	<i>Program Aktywności Lokalnej dla dzielnicy Zgoda</i>	Głównym celem projektu skierowanego do mieszkańców zdegradowanego społecznie obszaru jest reintegracja społeczna zagrożonych wykluczeniem społecznym mieszkańców ze szczególnym uwzględnieniem młodzieży i osób biernych zawodowo korzystających ze wsparcia MOPS. W programie PAL będą realizowane działania w zakresie reintegracji społecznej. Zaplanowane działania zwiększą szansę na przygotowanie mieszkańców do samo samopomocy, rozwoju zawodowego oraz efektywniejsze działanie społeczne mieszkańców dzielnicy Zgoda. W ramach PAL mieszkańcy będą mogli dbać i zmieniać swoje otoczenie poprzez adaptację i remonty istniejącej już infrastruktury takiej jak place zabaw, klatki schodowe.	OPS, NGO
3/S	"Moja firma, moja niezależność" Poddziałanie 7.2.2 Promocja samozatrudnienia na obszarach rewitalizowanych	Projekt obejmuje: – diagnozę kompetencji zawodowych w zakresie prowadzenia działalności gospodarczej przeprowadzonej na etapie rekrutacji uczestników (osoby bezrobotne),	CIS, PUP, OPS, placówki oświatowe, NGO

		<ul style="list-style-type: none"> – szkolenia umożliwiające uzyskanie wiedzy i umiejętności niezbędnych do podjęcia i prowadzenia działalności gospodarczej, – doradztwo indywidualne, – wypłatę środków na rozpoczęcie działalności gospodarczej, – wsparcie pomostowe na okres 3 miesięcy. 	
4/S	<p>Atrakcyjni na rynku pracy</p> <p>Poddziałanie 11.4.2. Kształcenie ustawiczne na obszarach rewitalizowanych</p>	Szkolenia i kursy skierowane do osób dorosłych (bezrobotnych), które z własnej inicjatywy zainteresowane są nabyciem, uzupełnieniem lub podwyższeniem umiejętności i kompetencji, w szczególności w obszarach umiejętności TIK lub znajomości języków obcych.	CIS, PUP, OPS, NGO
5/S	<p>Kompetentny Pracownik</p> <p>Poddziałanie 8.1.2. Wsparcie dla przedsiębiorców i ich pracowników w zakresie rozwoju przedsiębiorstwa w kontekście Lokalnych Programów Rewitalizacji</p>	Szkolenia, doradztwo związane ze szkoleniami dla pracowników mikro, małych i średnich przedsiębiorstw, w tym opłacanie przez refundację, w obszarach kluczowych dla rozwoju regionu.	PUP, NGO
6/S	Program wsparcia społeczno-kulturalnego rodzin z dziećmi		
6/1/S	Ekologiczny Styl Życia - Promowanie zdrowego stylu życia	Projekt zakłada promocję zdrowego stylu życia wśród dzieci i ich rodziców.	placówki oświatowe, OSiR „Skałka”, NGO
6/2/S	Biblioteka oknem na świat	Projekt ma na celu promocję czytelnictwa w szczególności wśród dzieci i młodzieży.	Miejska Biblioteka Publiczna, NGO
6/3/S	Bawmy się razem	Działanie miałooby na celu wypracowanie prawidłowych relacji pomiędzy rodzicami a dziećmi poprzez wspólne spędzanie czasu wolnego. Polegałoby to m.in. na organizowaniu zajęć przez pedagoga, który organizowałby to m.in. włączając rodziny w udział w masowych imprezach na terenie miasta. Pedagog pełniłby rolę animatora życia kulturalno-społecznego.	placówki oświatowe, OPS, NGO
6/4/S	Sala zabaw w każdej dzielnicy	Zadanie obejmuje działania związane z utworzeniem nowych sal zabaw dla dzieci.	placówki oświatowe, OPS, NGO
6/5/S	Uruchomienie klubów malucha	Utworzenie miejsc, w których młode matki przychodząc z dziećmi będą miały szansę uzyskać od pracującego tam psychologa i pedagoga informację na tematy związane z rozwojem i wychowaniem dzieci oraz z zakresu doradztwa zawodowego w celu ułatwienia im powrotu do pracy.	placówki oświatowe, OPS, NGO

7/S	Edukacja szansą rozwoju dzieci i młodzieży		
7/1/S	Na szlaku wiedzy, czyli wskazanie nowych dróg uczniom z problemami w nauce	<p>Celem projektu jest:</p> <ul style="list-style-type: none"> – wyrównywanie dysproporcji i zwiększenie szans edukacyjnych uczniów świętochłowickich szkół, – poprawa efektywności uczenia się oraz zwiększenie umiejętności uczniów w zakresie kompetencji kluczowych, zwłaszcza informatycznych i matematycznych oraz w zakresie – porozumiewania się w języku ojczystym i językach obcych. <p>Dodatkowo osoby uczestniczące w projekcie nabeżdą większą pewność siebie i wiary we własne możliwości.</p>	placówki oświatowe, NGO
7/2/S	Chcę mówić ładnie (uczniowie szkół podstawowych)	Projekt zakłada objęcie pomocą logopedyczną dzieci z wadami wymowy.	placówki oświatowe, NGO
7/3/S	Edukacja + (uczniowie w wieku 11-14)	Zwiększenie oferty edukacyjnej dla uczniów z rodzin zagrożonych wykluczeniem społecznym.	placówki oświatowe, NGO
7/4/S	Nowe możliwości – zwiększanie szans rozwojowych wśród dzieci i młodzieży	Celem projektu zwiększanie szans rozwojowych wśród dzieci i młodzieży wybitnie uzdolnionej.	placówki oświatowe, NGO
8/S	Kształtowanie postaw wśród młodzieży w zakresie aktywności zawodowej		
8/1/S	Zajęcia dla uczniów szkół podstawowych i gimnazjum	Projekt przewiduje przeprowadzenie dla uczniów szkół podstawowych i gimnazjalnych zajęć uczących jak radzić sobie ze stresem (nabywanie umiejętności redukcji napięć psychofizycznych, uwrażliwiających i poprawiających koordynację ruchową, uczące technik relaksacyjnych) oraz w zakresie twórczego myślenia – kształtujące umiejętności kreatywnego podejścia do własnej osoby i otaczającej rzeczywistości.	placówki oświatowe, PUP, CIS, Poradnia Psychologiczno-Pedagogiczna, NGO
8/2/S	Doradca zawodowy	W trakcie zajęć uczniowie gimnazjum będą mogli zapoznać się z informacjami w zakresie zawodów deficytowych, czyli poszukiwanych na rynku pracy. Dodatkowo zaplanowane są wizyty w zakładach pracy, które poszukują specjalistów w danych dziedzinach.	placówki oświatowe, PUP, CIS, Poradnia Psychologiczno-Pedagogiczna, NGO

		<p>Każda osoba zakończy udział w projekcie otrzyma indywidualny plan własnej ścieżki kariery zawodowej.</p> <p>Ponadto beneficjentami projektu będą również. rodzice dzieci w wieku przedszkolnym (spotkania doradcy w trakcie zebrań w przedszkolach) oraz w szkołach podstawowych.</p>	
9/S	Program rozwoju kulturalnego mieszkańców Świętochłowic		
9/1/S	Mój Śląsk – moje miejsce na ziemi	<p>Celem projektu będzie podejmowanie inicjatyw kulturalnych zapoznających mieszkańców (szczególności dzieci i młodzieży) z tradycją i kulturą regionu, wzmocnienie więzi rodzinnych oraz budowanie postawy patriotycznej.</p>	<p>CKŚ, Muzeum Powstań Śląskich w Świętochłowicach, placówki oświatowe, Miejska Biblioteka Publiczna, NGO</p>
9/2/S	13+...świadomi w życiu i Klub Ciekawych Świata	<p>Projekt ma na celu pobudzenie potencjału intelektualnego młodzieży w wieku gimnazjalnym i ponadgimnazjalnym, poszerzenie horyzontów myślowych, pogłębienie świadomości lokalnej i regionalnej oraz kreowanie zainteresowań.</p>	<p>CKŚ, Muzeum Powstań Śląskich w Świętochłowicach, placówki oświatowe, Miejska Biblioteka Publiczna, NGO</p>
10/S	Kształtowanie właściwych postaw wśród młodzieży		
10/1/S	Autorytety i antyautorytety	<p>Zadanie obejmuje organizowanie spotkań dzieci i młodzieży z osobami, które osiągnęły w życiu sukces i dzieląc się swoim doświadczeniem mogą ich zainspirować. W spotkaniach mogłyby uczestniczyć także osoby mające negatywne przeżycia (np. związane z przestępczością, pobytem w więzieniu). Ich świadectwo mogłoby uchronić młodych ludzi przed podobnym losem. W dłuższej perspektywie młodzi uczestnicy mogliby zwiększać swoje zaangażowanie poprzez udział w organizowaniu kolejnych spotkań, zapraszaniu gości i tym samym rozwijać umiejętności komunikacji, organizacji, przedsiębiorczości.</p>	<p>placówki oświatowe, OPS, CKŚ, Miejska Biblioteka Publiczna, NGO</p>
10/2/S	Murale	<p>Zadanie obejmuje wykonanie kolorowych, tematycznych murali związanych z historią ziemi śląskiej, które będą edukować i maskować zaniedbane fasady budynków.</p>	<p>CIS, CKŚ, placówki oświatowe, NGO, MPGL w Świętochłowicach</p>
10/3/S	Antygraffiti - posprzątajmy Świętochłowice	<p>W ramach zadania zakłada się, że osoby bezrobotne, nieaktywne zawodowo będą na zlecenie zarządców budynków usuwały nielegalne graffiti. Realizacja zadania wpłynie na poprawę wizerunku Świętochłowic oraz aktywizację społeczną i zawodową mieszkańców Świętochłowic.</p>	<p>CIS, OPS, placówki oświatowe, NGO, MPGL w Świętochłowicach</p>
10/4/S	Adaptacja społeczna nieletnich	<p>Podniesienie świadomości prawno-karnej nieletnich (grupą docelową są uczniowie szkół usytuowanych w obszarze realizacji projektu, w wieku od lat 13-17, a więc</p>	<p>Komenda Miejska Policji w Świętochłowicach, placówki</p>

		zaczynających samodzielnie odpowiadać za popełnione przez siebie czyny zabronione).	oświatowe, OPS , NGO
10/5/S	Deptak przyszłości	Projekt dotyczy wprowadzenia na obszary zdegradowane streetworkerów, celem pracy z dziećmi i młodzieżą zagrożoną demoralizacją, alkoholizmem, narkomanią, przestępczością. Praca streetworkerów ma pomóc wyciągnąć te jednostki z tej stagnacji, wykluczenia, wprowadzenia na właściwe tory, zaangażowanie w życie kulturalne, edukacyjne – powrót do nauki, pomoc w nawiązywaniu zdrowych relacji z ludźmi.	placówki oświatowe, CKŚ, CIS, OPS, NGO
11/S	Utworzenie Centrum Organizacji Pozarządowych	Ideą projektu jest utworzenie silnego pod względem organizacyjno-technicznym Centrum Organizacji Pozarządowych w Świętochłowicach (COP) świadczącego usługi szkoleniowo-doradcze na rzecz organizacji III sektora. Usługi świadczonej przez COP obejmą całokształt działalności organizacji III sektora z zakresu: prawa, księgowości, pozyskiwania środków finansowych, zarządzania zasobami ludzkimi, zakładania i rejestracji organizacji.	CIS, NGO
12/S	Pokolenie zmian – aktywizacja społeczna wychowanków opuszczających rodziną i instytucjonalną pieczę zastępczą, placówki resocjalizacyjne, specjalne ośrodki wychowawcze	W ramach projektu zakłada się realizację m.in. następujących działań: - ukończenie kursu zawodowego, - uczestnictwo w warsztatach pozwalających na nabycie praktycznej wiedzy dot. prowadzenia gospodarstwa domowego oraz planowania budżetu, - udział w warsztatach dot. organizacji czasu wolnego – w tym wyjścia do kina, teatru, itp. Działania te mają na celu podnoszenie jakości i atrakcyjności życia tych młodych ludzi, zapewnienie im lepszego startu w dorosłe życie.	OPS, placówki oświatowe, CIS, NGO
13/S	Program aktywności obywatelskiej mieszkańców Świętochłowic		
13/1/S	Utworzenie Centrum Aktywności Obywatelskiej	Projekt ma pobudzić mieszkańców do twórczych działań na rzecz społeczności lokalnej. Realizacja przedmiotowego projektu ma również pobudzić potencjał znajdujący się na wyznaczonych terenach zdegradowanych w rozwiązywaniu problemów społecznych oraz zaspokajania potrzeb. Centrum będzie wspierać przedsięwzięcia wolontariackie oraz pośrednicząc między organizacjami potrzebującymi wsparcia wolontariuszy, a osobami, które tej pomocy pragną udzielić.	OPS, NGO
13/2/S	Punkt porad prawnych	Utworzenie punktu porad prawnych dla osób (ze szczególnym uwzględnieniem	OPS, NGO

		osób ubogich, bezrobotnych) chcących skorzystać z pomocy specjalistów w zakresie prawa lub w kontaktach z organami administracji publicznej.	
13/3/S	Utworzenie Klubu Seniora w dzielnicy Zgoda	Wygospodarowanie pomieszczeń w celu utworzenia Klubu Seniora oraz terenu do rekreacji na Świerzym powietrzu (zielony zakątek, altana itp.).	OPS, CKŚ, NGO
13/4/S	Aktywizacja kulturalna seniorów - organizacja spotkań muzycznych przy współdziałaniu z grupą miłośników śpiewu.	Projekt zakłada organizację poranków muzycznych, koncertów, pogadanek. Uczestnicy będą brali udział w przygotowaniu spotkań, wspólnym śpiewie, dyskusjach. Celem projektu jest utworzenie i utrwalenie nawyku aktywnego spędzania czasu na płaszczyźnie kultury oraz stworzenie miejsca spotkań dla osób starszych.	Muzeum Powstań Śląskich w Świętochłowicach, NGO
13/5/S	Dłużej sprawni	Zadanie obejmuje utworzenie siłowni dla seniorów na wolnym powietrzu w celu podniesienia sprawności osób wieku podeszłego i zacieśnienia więzi lokalnych.	OPS, OSiR „Skałka”, NGO
13/6/S	Inkubator Kultury - Chropaczów	Utworzenie przestrzeni do realizacji przedsięwzięć kulturalnych - wernisaże, koncerty muzyki alternatywnej, kino niszowe itp.	CKŚ, NGO
13/7/S	Internet dla każdego	Utworzenie sal komputerowych z ogólnie dostępnymi komputerami (w szczególności dla dzieci i młodzieży z rodzin bez dostępu do Internetu).	CIS, NGO
13/8/S	„Program renowacji podwórek do roku 2030” - przygotowywany w ramach realizacji projektu „Zintegrowane podejście do problemów obszarów funkcjonalnych na przykładzie Chorzowa, Rudy Śląskiej i Świętochłowic”.	Projekt ma na celu stymulowanie aktywności i zaangażowania mieszkańców w realizację wspólnych osiedlowych /„familokowych”/ projektów. Realizacja projektu zachęci do przebywania w przestrzeni wspólnej, sprzyjać będzie kontaktom międzyludzkim, polepszeniu relacji interpersonalnych i integracji międzysąsiedzkiej. Dodatkowo poprawie ulegnie poziom bezpieczeństwa.	MPGL Sp. z o.o. w Świętochłowicach, NGO
14/S	Program wsparcia terapeutycznego dla dzieci i młodzieży		
14/1/S	Świetlice środowiskowe i kluby młodzieżowe (socjalno-terapeutyczne)	Utworzenie świetlic środowiskowych i klubów młodzieżowych z ofertą skierowaną w szczególności do dzieci i młodzieży wymagającej szczególnego wsparcia, z zaburzeniami zachowania i emocji, z zachowaniami problemowymi, z objawami nieprzystosowania społecznego, zagrożone patologią społeczną, zaburzeniami w rozwoju psychospołecznym, pochodzące z rodzin dysfunkcyjnych.	Poradnia Psychologiczno-Pedagogiczna, placówki oświatowe, OPS, centrum usług społecznych

14/2/S	Dziecko i emocje	Program został stworzony z myślą o dzieciach w wieku przedszkolnym (5-6 letnich) mających problemy z radzeniem sobie z emocjami, a przez to sprawiających kłopoty wychowawcze. Zakłada on, że dziecko poprzez kontakt z rówieśnikami nauczy się rozpoznawać emocje swoje i innych oraz w bezpieczny sposób radzić sobie z rozładowaniem ich w sytuacjach konfliktowych. Pozwoli to również na zdobycie doświadczeń, które będą procentowały w życiu dorosłym.	Poradnia Psychologiczno-Pedagogiczna, placówki oświatowe, OPS, centrum usług społecznych, NGO
15/S	Mały Mistrz – sport jako szkoła charakteru, odpowiedzialności i kultury osobistej	Projekt przewiduje organizację różnorodnych zajęć sportowych dla dzieci i młodzieży.	OSiR „Skałka”, NGO
16/S	Program poprawy standardu przestrzeni mieszkalnej	Wsparcie właścicieli, zarządców, najemców lokali mieszkalnych podejmujących działania mające na celu poprawę stanu technicznego i wartości istniejących mieszkań i budynków mieszkalnych. Wsparcie polegałoby na wdrażaniu i realizacji przez Miasto Świętochłowice stosownych programów.	MPGL Sp. z o.o. w Świętochłowicach, spółdzielnie mieszkaniowe, NGO
17/S	Program poprawy stanu zagospodarowania przestrzeni miasta	Opracowanie i wdrożenie przedsięwzięć wspierających działania inwestycyjne wpływające na poprawę stanu zagospodarowania przestrzennego miasta (np. kontynuacja prac w zakresie opracowania miejscowych planów zagospodarowania przestrzennego, rozwój obszarów centrotwórczych).	MPGL Sp. z o.o. w Świętochłowicach, zarządcy obiektów w tym obiektów zabytkowych

6.1. Powiązania występujące pomiędzy celami szczegółowymi LPR a projektami/programami

Poniżej zaprezentowano analizę występujących powiązań pomiędzy celami szczegółowymi a poszczególnymi projektami/programami (przedsięwzięcia inwestycyjne w zakresie komponentu przestrzenno-środowiskowego i infrastrukturalnego, przedsięwzięcia w zakresie komponentu społeczno-gospodarczego).

CS1. Poprawa estetyki i uporządkowanie przestrzeni publicznych

- komponent przestrzenny: 1/1/INW., 2/1/ INW., 8/1/ INW., 9/1/ INW., 10/1/ INW., 11/1/ INW., 2/2/ INW., 3/2/ INW., 4/2/ INW., 5/2/ INW., 5/3/ INW. 6/3/ INW., 7/3/ INW., 8/3/ INW., 9/3/ INW., 10/3/ INW., 13/3/ INW., 15/3/ INW., 1/4/ INW., 2/4/ INW., 3/4/ INW., 1/5/ INW., 2/1/S, 2/2/S, 2/3/S, 2/4/S.

CS2. Rozbudowa, modernizacja oraz poprawa stanu technicznego budynków mieszkalnych i użyteczności publicznej, w szczególności posiadających walory historyczne i architektoniczne

- komponent przestrzenny: 1/1/INW., 5/1/ INW., 6/1/ INW., 11/1/ INW., 12/1/ INW., 1/2/ INW., 2/3/ INW., 3/3/ INW., 4/3/ INW., 9/3/ INW., 11/3/ INW., 12/3/ INW., 13/3/ INW.
- komponent społeczno-gospodarczy: 16/S, 17/S.

CS3. Rozwój i modernizacja infrastruktury rekreacyjno-sportowej oraz kulturalnej na obszarach zdegradowanych

- komponent przestrzenny: 3/1/ INW., 4/1/ INW., 7/1/ INW., 1/2/ INW., 1/3/ INW., 12/3/ INW., 1/5/ INW., 1/6/ INW.
- komponent społeczno-gospodarczy: 13/8/S

CS4. Zagospodarowanie terenów poprzemysłowych i pokopalnianych w sposób umożliwiający tworzenie nowych miejsc pracy oraz atrakcyjnych i funkcjonalnych przestrzeni miejskich.

- komponent przestrzenny: 1/5/ INW, 2/5/ INW.

CS5. Aktywizacja i promocja zaangażowania społecznego osób zamieszkujących obszary zdegradowane,

- komponent przestrzenny: 3/1/ INW., 4/1/ INW., 5/1/ INW., 6/1/ INW., 7/1/ INW., 1/2/ INW., 1/3/ INW., 2/3/ INW., 3/3/ INW., 12/3/ INW., 15/3/ INW., 1/5/ INW., 1/6/ INW.
- komponent społeczno-gospodarczy: 1/2/S, 1/3/S, 1/4/S, 1/6/S, 2/1/S, 2/2/S, 2/3/S, 2/4/S, 6/1/S, 6/2/S, 6/3/S, 6/4/S, 6/5/S, 9/1/S, 9/2/S, 10/1/S, 10/2/S, 10/3/S, 10/4/S, 10/5/S, 11/S, 13/1/S, 13/2/S, 13/3/S, 13/4/S, 13/5/S, 13/6/S, 13/7/S 13/8/S, 15/S, 16/S, 17/S.

C6. Poprawienie struktury społecznej obszarów przewidzianych do rewitalizacji – likwidacja koncentracji negatywnych zjawisk społecznych, poprawa bezpieczeństwa publicznego,

- komponent przestrzenny: 6/1/ INW., 10/1/ INW., 13/1/ INW., 4/2/ INW., 6/2/ INW., 10/3/ INW., 14/3/ INW., 15/3/ INW., 3/4/ INW., 4/4/ INW.
- komponent społeczno-gospodarczy: 1/1/S, 1/2/S, 1/6/S, 2/1/S, 2/2/S, 2/3/S, 2/4/S, 6/1/S, 6/2/S, 6/3/S, 6/4/S, 6/5/S, 7/1/S, 7/2/S, 7/3/S, 7/4/S, 8/1/S, 8/2/S, 9/1/S, 9/2/S, 10/1/S, 10/2/S, 10/3/S,



10/4/S, 10/5/S, 11/S, 12/S, 13/1/S, 13/2/S, 13/3/S, 13/4/S, 13/5/S, 13/6/S, 13/7/S, 13/8/S, 14/1/S, 14/2/S, 15/S, 16/S, 17/S.

CS7. Rozwój lokalnej przedsiębiorczości, w szczególności w zakresie ekonomii społecznej.

- komponent przestrzenny: 15/3/ INW., 1/1/S, 1/2/S, 1/3/S, 1/4/S, 1/5/S, 3/S, 4/S, 5/S, 8/1/S, 8/2/S

CS8. Podniesienie kwalifikacji zawodowych mieszkańców terenów zdegradowanych w celu podniesienia jakości lokalnego rynku pracy.

- komponent społeczno-gospodarczy: 1/1/S, 1/3/S, 1/6/S, 3/S, 4/S, 5/S, 8/1/S, 8/2/S, 12/S.

6.2. Powiązania występujące pomiędzy poszczególnymi projektami/programami

Poniżej zaprezentowano analizę występujących powiązań pomiędzy przedsięwzięciami inwestycyjnymi dotyczącymi komponentu przestrzenno-środowiskowego i infrastrukturalnego, a przedsięwzięciami dotyczącymi komponentu społeczno-gospodarczego.

Obszar nr 1 – „Lipiny”		
Lp.	przedsięwzięcia inwestycyjne dotyczące bezpośrednio komponentu przestrzenno-środowiskowego i infrastrukturalnego	powiązanie z przedsięwzięciami dotyczącymi bezpośrednio komponentu społeczno-gospodarczego
1/1/INW.	Termomodernizacja budynku Przedszkola Miejskiego nr 7 wraz ze zmianą źródła zasilania w ciepło oraz zagospodarowanie terenu - ul. Bolesława Chrobrego 6	6/S Program wsparcia społeczno-kulturalnego rodzin z dziećmi 6/1/S Ekologiczny Styl Życia - Promowanie zdrowego stylu życia
2/1/INW.	Przebudowa ulicy Bolesława Chrobrego w Świętochłowicach.	-
3/1/INW.	Remont i przebudowa budynku „Domu Sportu” w Świętochłowicach-Lipinach.	6/S Program wsparcia społeczno-kulturalnego rodzin z dziećmi 6/1/S Ekologiczny Styl Życia - Promowanie zdrowego stylu życia 15/S Mały Mistrz – sport jako szkoła charakteru, odpowiedzialności i kultury osobistej. 9/S Program rozwoju kulturalnego mieszkańców Świętochłowic 9/1/S Mój Śląsk – moje miejsce na ziemi 10/S Kształtowanie właściwych postaw wśród młodzieży 10/1/S Autorytety i antyautorytety 13/S Program aktywności obywatelskiej mieszkańców Świętochłowic
4/1/INW.	Remont kapitalny budynku CKŚ w Świętochłowicach-Lipinach, d. „Grotą”.	6/S Program wsparcia społeczno-kulturalnego rodzin z dziećmi 6/3/S Bawmy się razem 9/S Program rozwoju kulturalnego mieszkańców Świętochłowic 9/1/S Mój Śląsk – moje miejsce na ziemi 9/S Program rozwoju kulturalnego mieszkańców Świętochłowic 9/2/S 13+...świadomi w życiu i Klub Ciekawych Świata 10/S Kształtowanie właściwych postaw wśród młodzieży 10/1/S Autorytety i antyautorytety 13/S Program aktywności obywatelskiej mieszkańców Świętochłowic

		13/4/S Aktywizacja kulturalna seniorów - organizacja spotkań muzycznych przy współdziałaniu z grupą miłośników śpiewu.
		13/S Program aktywności obywatelskiej mieszkańców Świętochłowic 13/7/S Internet dla każdego
5/1/ INW.	Termomodernizacja budynku Zespołu Szkół i Pracy Pozaszkolnej w Świętochłowicach wraz remontem i przebudową placu szkolnego	7/S Edukacja szansą rozwoju dzieci i młodzieży 7/1/S Na szlaku wiedzy, czyli wskazanie nowych dróg uczniom z problemami w nauce 7/S Edukacja szansą rozwoju dzieci i młodzieży 7/3/S Edukacja + (uczniowie w wieku 11-14) 7/S Edukacja szansą rozwoju dzieci i młodzieży 7/4/S Nowe możliwości – zwiększanie szans rozwojowych wśród dzieci i młodzieży 8/S Kształtowanie postaw wśród młodzieży w zakresie aktywności zawodowej 8/2/S Doradca zawodowy
6/1/ INW.	Przebudowa budynku przy ul. Imieli 4/Wallisa 9 z przeznaczeniem na mieszkania chronione i centrum usług społecznych	10/S Kształtowanie właściwych postaw wśród młodzieży 10/1/S Autorytety i antyautorytety 11/S Utworzenie Centrum Organizacji Pozarządowych 12/S Pokolenie zmian – aktywizacja społeczna wychowanków opuszczających rodziną i instytucjonalną pieczę zastępczą, placówki resocjalizacyjne, specjalne ośrodki wychowawcze 13/S Program aktywności obywatelskiej mieszkańców Świętochłowic 13/2/S Punkt porad prawnych
7/1/ INW.	Dokończenie przebudowy stadionu Naprzodu-Lipiny w Świętochłowicach.	6/S Program wsparcia społeczno-kulturalnego rodzin z dziećmi 6/1/S Ekologiczny Styl Życia - Promowanie zdrowego stylu życia 6/S Program wsparcia społeczno-kulturalnego rodzin z dziećmi 6/3/S Bawmy się razem 10/S Kształtowanie właściwych postaw wśród młodzieży 10/1/S Autorytety i antyautorytety 15/S Mały Mistrz – sport jako szkoła charakteru, odpowiedzialności i kultury osobistej.
8/1/ INW.	Odnowa przestrzeni publicznej na rewitalizowanych obszarach miasta Świętochłowice	10/S Kształtowanie właściwych postaw wśród młodzieży 10/2/S Murale 10/S Kształtowanie właściwych postaw wśród młodzieży 10/3/S Antygraffiti - posprzątajmy Świętochłowice 13/S Program aktywności obywatelskiej mieszkańców Świętochłowic 13/5/S Dłużej sprawni 13/S Program aktywności obywatelskiej mieszkańców Świętochłowic

		13/8/S „Program renowacji podwórek do roku 2030” - przygotowywany w ramach realizacji projektu „Zintegrowane podejście do problemów obszarów funkcjonalnych na przykładzie Chorzowa, Rudy Śląskiej i Świętochłowic”.
9/1/ INW.	Poprawa jakości i standardu dróg i chodników na rewitalizowanych obszarach miasta Świętochłowice	-
10/1/ INW.	Jasno, oszczędnie, bezpiecznie - modernizacja systemu oświetlenia ulicznego	10/S Kształtowanie właściwych postaw wśród młodzieży
		10/2/S Murale
		10/S Kształtowanie właściwych postaw wśród młodzieży
10/3/S Antygraffiti - posprzątajmy Świętochłowice		
11/1/ INW.	Rewaloryzacja przestrzeni miejskiej - terenu przy kościele św. Augustyna w Lipinach oraz remont elewacji kościoła.	17/S/ Program poprawy stanu zagospodarowania przestrzeni miasta
12/1/ INW.	Modernizacja sieci kanalizacji sanitarnych wraz z przekazaniem własności na majątek Chorzowsko-Świętochłowickiego Przedsiębiorstwa Wodociągów i Kanalizacji Sp. z o.o.	16/S Program poprawy standardu przestrzeni mieszkalnej
13/1/ INW.	Modernizacja i rozbudowa systemu monitoringu wizyjnego	10/S Kształtowanie właściwych postaw wśród młodzieży
		10/2/S Murale
		10/S Kształtowanie właściwych postaw wśród młodzieży
		10/3/S Antygraffiti - posprzątajmy Świętochłowice
		10/S Kształtowanie właściwych postaw wśród młodzieży
10/4/S Adaptacja społeczna nieletnich		
10/S Kształtowanie właściwych postaw wśród młodzieży		
10/5/S Deptak przyszłości		

Obszar nr 2 – „Chropaczów”		
Lp.	przedsięwzięcia inwestycyjne dotyczące bezpośrednio komponentu przestrzenno-środowiskowego oraz infrastrukturalnego	powiązanie z przedsięwzięciami dotyczącymi bezpośrednio komponentu społeczno-gospodarczego
1/2/ INW.	Modernizacja budynku Przedszkola Miejskiego nr 9 w Świętochłowicach oraz utworzenie „Ekologicznej Ścieżki Zdrowia”.	6/S Program wsparcia społeczno-kulturalnego rodzin z dziećmi 6/1/S Ekologiczny Styl Życia - Promowanie zdrowego stylu życia
2/2/ INW.	Odnowa przestrzeni publicznej na rewitalizowanych obszarach miasta Świętochłowice	10/S Kształtowanie właściwych postaw wśród młodzieży 10/2/S Murale
		10/S Kształtowanie właściwych postaw wśród młodzieży 10/3/S Antygraffiti - posprzątamy Świętochłowice
		13/S Program aktywności obywatelskiej mieszkańców Świętochłowic 13/5/S Dłużej sprawni
		13/S Program aktywności obywatelskiej mieszkańców Świętochłowic 13/8/S „Program renowacji podwórek do roku 2030” - przygotowywany w ramach realizacji projektu „Zintegrowane podejście do problemów obszarów funkcjonalnych na przykładzie Chorzowa, Rudy Śląskiej i Świętochłowic”.
3/2/ INW.	Poprawa jakości i standardu dróg i chodników na rewitalizowanych obszarach miasta Świętochłowice	-
4/2/ INW.	Jasno, oszczędnie, bezpiecznie - modernizacja systemu oświetlenia ulicznego	10/S Kształtowanie właściwych postaw wśród młodzieży 10/2/S Murale
		10/S Kształtowanie właściwych postaw wśród młodzieży 10/3/S Antygraffiti - posprzątamy Świętochłowice
5/2/ INW.	Modernizacja sieci kanalizacji sanitarnych wraz z przekazaniem własności na majątek Chorzowsko-Świętochłowickiego Przedsiębiorstwa Wodociągów i Kanalizacji Sp. z o.o. oraz likwidacja osadników i przyłączenie ich do sieci ogólnospławnej	16/S Program poprawy standardu przestrzeni mieszkalnej
6/2/ INW.	Modernizacja i rozbudowa systemu monitoringu wizyjnego	10/S Kształtowanie właściwych postaw wśród młodzieży 10/2/S Murale
		10/S Kształtowanie właściwych postaw wśród młodzieży 10/3/S Antygraffiti - posprzątamy Świętochłowice
		10/S Kształtowanie właściwych postaw wśród młodzieży 10/4/S Adaptacja społeczna nieletnich
		10/S Kształtowanie właściwych postaw wśród młodzieży 10/5/S Deptak przyszłości

Obszar nr 3 – „Centrum”		
Lp.	przedsięwzięcia inwestycyjne dotyczące bezpośrednio komponentu przestrzennie-środowiskowego oraz infrastrukturalnego	powiązanie z przedsięwzięciami dotyczącymi bezpośrednio komponentu społeczno-gospodarczego
1/3/ INW.	Przebudowa i remont dawnego budynku ambulatorium przy ul. Szpitalnej 2 na potrzeby Muzeum Powstań Śląskich w Świętochłowicach (II etap).	9/S Program rozwoju kulturalnego mieszkańców Świętochłowic 9/1/S Mój Śląsk – moje miejsce na ziemi
		9/S Program rozwoju kulturalnego mieszkańców Świętochłowic 9/2/S 13+...świadomi w życiu i Klub Ciekawych Świata
		10/S Kształtowanie właściwych postaw wśród młodzieży 10/1/S Autorytety i antyautorytety
		13/S Program aktywności obywatelskiej mieszkańców Świętochłowic 13/4/S Aktywizacja kulturalna seniorów - organizacja spotkań muzycznych przy współdziałaniu z grupą miłośników śpiewu
		6/S Program wsparcia społeczno-kulturalnego rodzin z dziećmi 6/1/S Ekologiczny Styl Życia - Promowanie zdrowego stylu życia
2/3/ INW.	Remont kapitalny hali sportowej przy ul. Wodnej w Świętochłowicach.	10/S Kształtowanie właściwych postaw wśród młodzieży 10/1/S Autorytety i antyautorytety
		13/S Program aktywności obywatelskiej mieszkańców Świętochłowic 13/5/S Dłużej sprawni
		15/S Mały Mistrz – sport jako szkoła charakteru, odpowiedzialności i kultury osobistej.
		13/S Program aktywności obywatelskiej mieszkańców Świętochłowic 13/5/S Dłużej sprawni
3/3/ INW.	Remont kapitalny budynku Ośrodka Pomocy Społecznej w Świętochłowicach wraz z zagospodarowaniem terenu.	7/S Edukacja szansą rozwoju dzieci i młodzieży 7/1/S Na szlaku wiedzy, czyli wskazanie nowych dróg uczniom z problemami w nauce
		7/S Edukacja szansą rozwoju dzieci i młodzieży 7/4/S Nowe możliwości – zwiększanie szans rozwojowych wśród dzieci i młodzieży
		8/S Kształtowanie postaw wśród młodzieży w zakresie aktywności zawodowej 8/2/S Doradca zawodowy
		6/S Program wsparcia społeczno-kulturalnego rodzin z dziećmi 6/3/S Bawmy się razem
4/3/ INW.	Termomodernizacja budynku Zespołu Szkół Ekonomiczno- Usługowych przy ul. Sikorskiego 9 w Świętochłowicach.	6/S Program wsparcia społeczno-kulturalnego rodzin z dziećmi
		6/S Program wsparcia społeczno-kulturalnego rodzin z dziećmi
5/3/ INW.	Rewitalizacja przestrzeni miejskiej w rejonie ulic Sikorskiego i Harcerskiej w Świętochłowicach.	6/S Program wsparcia społeczno-kulturalnego rodzin z dziećmi

		6/1/S Ekologiczny Styl Życia - Promowanie zdrowego stylu życia 13/S Program aktywności obywatelskiej mieszkańców Świętochłowic 13/5/S Dłużej sprawni
6/3/ INW.	Przebudowa ul. Harcerskiej w Świętochłowicach	-
7/3/ INW.	Odnowa przestrzeni publicznej na rewitalizowanych obszarach miasta Świętochłowice	10/S Kształtowanie właściwych postaw wśród młodzieży 10/2/S Murale 10/S Kształtowanie właściwych postaw wśród młodzieży 10/3/S Antygraffiti - posprzątajmy Świętochłowice 13/S Program aktywności obywatelskiej mieszkańców Świętochłowic 13/5/S Dłużej sprawni 13/S Program aktywności obywatelskiej mieszkańców Świętochłowic 13/8/S „Program renowacji podwórek do roku 2030” - przygotowywany w ramach realizacji projektu „Zintegrowane podejście do problemów obszarów funkcjonalnych na przykładzie Chorzowa, Rudy Śląskiej i Świętochłowic”.
8/3/ INW.	Poprawa jakości i standardu dróg i chodników na rewitalizowanych obszarach miasta Świętochłowice	-
9/3/ INW.	Budowa lokali socjalnych na potrzeby osób wykluczonych będących w zasobie Miejskiego Przedsiębiorstwa Gospodarki Lokalowej	12/S Pokolenie zmian – aktywizacja społeczna wychowanków opuszczających rodziną i instytucjonalną pieczę zastępczą, placówki resocjalizacyjne, specjalne ośrodki wychowawcze
10/3/ INW.	Jasno, oszczędnie, bezpiecznie - modernizacja systemu oświetlenia ulicznego	10/S Kształtowanie właściwych postaw wśród młodzieży 10/2/S Murale 10/S Kształtowanie właściwych postaw wśród młodzieży 10/3/S Antygraffiti - posprzątajmy Świętochłowice
11/3/ INW.	Termomodernizacja, modernizacja instalacji centralnego ogrzewania w tym montaż instalacji solarnej budynku Zespołu Opieki Zdrowotnej w Świętochłowicach Sp. z o.o., ul. Szpitalna 2	-
12/3/ INW.	Przebudowa domu parafialnego Parafii św. Piotra i Pawła na Parafialne Centrum Kulturalno-Rekreacyjne dla społeczności lokalnej - ul. Kubiny 6	6/S Program wsparcia społeczno-kulturalnego rodzin z dziećmi 6/3/S Bawmy się razem 9/S Program rozwoju kulturalnego mieszkańców Świętochłowic 9/1/S Mój Śląsk – moje miejsce na ziemi 9/S Program rozwoju kulturalnego mieszkańców Świętochłowic 9/2/S 13+...świadomi w życiu i Klub Ciekawych Świata

		10/S Kształtowanie właściwych postaw wśród młodzieży 10/1/S Autorytety i antyautorytety
		13/S Program aktywności obywatelskiej mieszkańców Świętochłowic 13/4/S Aktywizacja kulturalna seniorów - organizacja spotkań muzycznych przy współdziałaniu z grupą miłośników śpiewu.
		13/S Program aktywności obywatelskiej mieszkańców Świętochłowic 13/7/S Internet dla każdego
		15/S Mały Mistrz – sport jako szkoła charakteru, odpowiedzialności i kultury osobistej.
13/3/ INW.	Rewaloryzacja fasady budynku Domu Pomocy Społecznej z 1897 roku wraz z przyległym podwórzem	17/S/ Program poprawy stanu zagospodarowania przestrzeni miasta
14/3/ INW.	Modernizacja i rozbudowa systemu monitoringu wizyjnego	10/S Kształtowanie właściwych postaw wśród młodzieży 10/2/S Murale
		10/S Kształtowanie właściwych postaw wśród młodzieży 10/3/S Antygraffiti - posprzątamy Świętochłowice
		10/S Kształtowanie właściwych postaw wśród młodzieży 10/4/S Adaptacja społeczna nieletnich
		10/S Kształtowanie właściwych postaw wśród młodzieży 10/5/S Deptak przyszłości
15/3/ INW.	Aktywizacja obszaru ul. Katowickiej wraz z ulicami Dworcową i Kubiny jako centrum miasta.	13/S Program aktywności obywatelskiej mieszkańców Świętochłowic 13/8/S „Program renowacji podwórek do roku 2030” - przygotowywany w ramach realizacji projektu „Zintegrowane podejście do problemów obszarów funkcjonalnych na przykładzie Chorzowa, Rudy Śląskiej i Świętochłowic”.
		16/S Program poprawy standardu przestrzeni mieszkalnej
		17/S/ Program poprawy stanu zagospodarowania przestrzeni miasta

Obszar nr 4 – „Zgoda”		
Lp.	przedsięwzięcia inwestycyjne dotyczące bezpośrednio komponentu przestrzenno-środowiskowego oraz infrastrukturalnego	powiązanie z przedsięwzięciami dotyczącymi bezpośrednio komponentu społeczno-gospodarczego
1/4/ INW.	Odnowa przestrzeni publicznej na rewitalizowanych obszarach miasta Świętochłowice	10/S Kształtowanie właściwych postaw wśród młodzieży 10/2/S Murale
		10/S Kształtowanie właściwych postaw wśród młodzieży 10/3/S Antygraffiti - posprzątamy Świętochłowice
		13/S Program aktywności obywatelskiej mieszkańców Świętochłowic 13/5/S Dłużej sprawni
		13/S Program aktywności obywatelskiej mieszkańców Świętochłowic 13/8/S „Program renowacji podwórek do roku 2030” - przygotowywany w ramach realizacji projektu „Zintegrowane podejście do problemów obszarów funkcjonalnych na przykładzie Chorzowa, Rudy Śląskiej i Świętochłowic”.
2/4/ INW.	Poprawa jakości i standardu dróg i chodników na rewitalizowanych obszarach miasta Świętochłowice	-
3/4/ INW.	Jasno, oszczędnie, bezpiecznie - modernizacja systemu oświetlenia ulicznego	10/S Kształtowanie właściwych postaw wśród młodzieży 10/2/S Murale
		10/S Kształtowanie właściwych postaw wśród młodzieży 10/3/S Antygraffiti - posprzątamy Świętochłowice
4/4/ INW.	Modernizacja i rozbudowa systemu monitoringu wizyjnego	10/S Kształtowanie właściwych postaw wśród młodzieży 10/2/S Murale
		10/S Kształtowanie właściwych postaw wśród młodzieży 10/3/S Antygraffiti - posprzątamy Świętochłowice
		10/S Kształtowanie właściwych postaw wśród młodzieży 10/4/S Adaptacja społeczna nieletnich
		10/S Kształtowanie właściwych postaw wśród młodzieży 10/5/S Deptak przyszłości

Obszar nr 5 – „Tereny dawnej kopalni Polska”		
Lp.	przedsięwzięcia inwestycyjne dotyczące bezpośrednio komponentu przestrzenno-środowiskowego oraz infrastrukturalnego	powiązanie z przedsięwzięciami dotyczącymi bezpośrednio komponentu społeczno-gospodarczego
1/5/ INW.	Rewitalizacja i adaptacja na cele kulturalne oraz edukacyjne, turystyczne i społeczne zabytkowych wież wyciągowych dawnej kopalni Polska w Świętochłowicach przy ul. Wojska Polskiego	6/S Program wsparcia społeczno-kulturalnego rodzin z dziećmi 6/1/S Ekologiczny Styl Życia - Promowanie zdrowego stylu życia 6/S Program wsparcia społeczno-kulturalnego rodzin z dziećmi 6/3/S Bawmy się razem 9/S Program rozwoju kulturalnego mieszkańców Świętochłowic 9/1/S Mój Śląsk – moje miejsce na ziemi 9/S Program rozwoju kulturalnego mieszkańców Świętochłowic 9/2/S 13+...świadomi w życiu i Klub Ciekawych Świata 10/S Kształtowanie właściwych postaw wśród młodzieży 10/1/S Autorytety i antyautorytety 13/S Program aktywności obywatelskiej mieszkańców Świętochłowic 13/4/S Aktywizacja kulturalna seniorów - organizacja spotkań muzycznych przy współdziałaniu z grupą miłośników śpiewu 13/S Program aktywności obywatelskiej mieszkańców Świętochłowic 13/5/S Dłużej sprawni 13/S Program aktywności obywatelskiej mieszkańców Świętochłowic 13/7/S Internet dla każdego
2/5/ INW.	Kompleksowe uzbrojenie terenów przy dawnej kopalni „Polska” w Świętochłowicach	-

Obszar nr 6 – „Tereny Ośrodka Sportu i Rekreacji „Skałka”		
Lp.	przedsięwzięcia inwestycyjne dotyczące bezpośrednio komponentu przestrzenno-środowiskowego oraz infrastrukturalnego	powiązanie z przedsięwzięciami dotyczącymi bezpośrednio komponentu społeczno-gospodarczego
1/6/ INW.	Modernizacja stadionu OSiR „Skałka” wraz z zapleczem	6/S Program wsparcia społeczno-kulturalnego rodzin z dziećmi 6/3/S Bawmy się razem 10/S Kształtowanie właściwych postaw wśród młodzieży 10/1/S Autorytety i antyautorytety 13/S Program aktywności obywatelskiej mieszkańców Świętochłowic 13/5/S Dłużej sprawni 15/S Mały Mistrz – sport jako szkoła charakteru, odpowiedzialności i kultury osobistej.

7. PLAN FINANSOWY REALIZACJI LOKALNEGO PROGRAMU REWITALIZACJI

Plan finansowy „Lokalnego programu rewitalizacji Świętochłowic do 2030 r.” obejmuje propozycję źródeł finansowania wybraną na podstawie oceny dostępności i możliwości wykorzystania tych źródeł oraz charakteru projektów składających się na Program. Na kolejność realizacji wskazanych w LPR przedsięwzięć będą mieć również wpływ terminy aplikowania i rozstrzygnięć konkursów w ramach programów operacyjnych i innych konkursów, czy też możliwości pozyskania inwestorów prywatnych. Nowe możliwości realizacji przedsięwzięć inwestycyjnych stwarza partnerstwo publiczno-prywatne, które może być zawarte, o ile korzyści dla interesu publicznego są przeważające w stosunku do korzyści wynikających z innych sposobów realizacji danego przedsięwzięcia.

Uwzględnione w „Lokalnym programie rewitalizacji Świętochłowic do 2030 r.” projekty i przedsięwzięcia prywatne lub innych instytucji i podmiotów nie będą miały zapewnionego finansowania z budżetu miasta. Będą mogły natomiast ubiegać się o dofinansowanie ze źródeł zewnętrznych na podstawie ww. wpisu.

Dla „Lokalnego programu rewitalizacji Świętochłowic do 2030 r.” przewidziane zostały następujące źródła finansowania:

- budżet Miasta Świętochłowice,
- fundusze europejskie - Regionalny Program Operacyjny WSL 2014 - 2020 (zgodnie z priorytetami RPO w podziale na dwa fundusze: Europejski Fundusz Społeczny (EFS) i Europejski Fundusz Rozwoju Regionalnego (EFRR),
- środki prywatne (wkład własny przedsiębiorców w przypadku aplikowania o środki na projekty w ramach LPR).

Możliwości finansowania działań zawartych w „Lokalnym programie rewitalizacji Świętochłowic do 2030 r. ze środków RPO WSL 2014-2020 należy pokazać w kontekście priorytetów i zasad przedstawionych w podstawowych dokumentach odnoszących się do nowego okresu finansowania przedsięwzięć w ramach Regionalnego Programu Operacyjnego województwa śląskiego.

Nowe zasady finansowania przewidują kompleksowe ujęcie polegające na powiązaniu wsparcia finansowego projektów z EFS i EFRR. Szczegółowe opisy tych zasad zawarte są w priorytetach RPO w podziale na dwa fundusze: EFS i EFRR.

Należy podkreślić powiązanie finansowania projektów rewitalizacyjnych z obu tych funduszy. Realizacja projektów finansowanych w ramach EFRR (projekty rewitalizacyjne „twarde o charakterze technicznym) jest uzależniona od realizacji projektu z zakresu usług społecznych, finansowanych w ramach EFS, a dotyczących określonej grupy społecznej, dotkniętej dysfunkcją lub wykluczeniem. Wsparcie inwestycyjne projektów z EFRR ma charakter uzupełniający (dodatkowy) i możliwe jest wyłącznie w powiązaniu z działaniami realizowanymi z EFS, które pełnią rolę wiodącą względem EFRR. Tak więc projekty muszą wykazywać charakter przedsięwzięć kompleksowych, koordynujących interwencję infrastrukturalną z wsparciem realizowanym w ramach EFS.

Działania dotyczące rewitalizacji obejmują w głównej mierze zdegradowane obszary miejskie, zmierzające do wyrównywania społecznych różnic. W ramach działania 9a i 9b wsparcie otrzymają projekty ujęte w Planie Działania każdego ZIT. Jednocześnie projekty rewitalizacyjne muszą wynikać z przyjętych przez każdą z gmin Lokalnych Programów Rewitalizacji (LPR). Zapewnienie zgodności i komplementarności pomiędzy strategią ZIT a wszystkimi LPR-ami jest zadaniem gmin biorących udział w ZIT i będzie jednym z elementów szeroko zakrojonych konsultacji ZIT.

Zgodnie z wytycznymi dotyczącymi wnioskowania o Zintegrowane Inwestycje Terytorialne zakłada się w ramach ZIT realizację wyłącznie **kompleksowej rewitalizacji wspieranej z EFS i EFRR zaplanowanej**

w ramach Lokalnych Programów Rewitalizacji, przy czym użycie EFRR uzasadnione będzie tylko, jako środek wspomagający rozwiązywanie problemów społeczności lokalnych (infrastrukturalnych, społecznych, gospodarczych, środowiskowych). Funduszem wiodącym, określającym podstawowe cele i rezultaty w obszarze rewitalizacji jest EFS.

EFS: Programy integrujące społeczności lokalne, realizowane za pomocą różnych metod pracy ze społecznościami, zawierające m.in.:

- wsparcie dla liderów i animatorów lokalnych,
- lokalne działania społeczno-edukacyjne promujące organizowanie społeczności (elementy edukacji obywatelskiej),
- organizowanie grup samopomocowych, grup wsparcia i grup edukacyjnych,
- wzmacnianie kompetencji społecznych i zawodowych (staże, praktyki, szkolenia zawodowe),
- wsparcie inicjatyw partnerskich oraz tworzenie nowych i wzmacnianie funkcjonujących partnerstw lokalnych,
- promocja wolontariatu (np. poprzez przygotowanie lokalnych organizacji i instytucji oraz mieszkańców do korzystania z pomocy wolontariuszy, inicjowanie działań wolontarystycznych, takich jak centra lub biura wolontariatu oraz kluby i koła wolontariusza,
- lokalne przedsięwzięcia o charakterze integracyjnym aktywizujące lokalną społeczność (o ile są niezbędne do realizacji celów projektu, wyłącznie o charakterze wspomagającym i towarzyszącym).

EFRR: W ramach wsparcia uzupełniającego z EFRR na działania takie jak:

- przebudowa i remont obiektów przemysłowych/powojskowych/ popegeerowskich/ po kolejowych wraz z zagospodarowaniem przyległego otoczenia, przyczyniające się do likwidacji istotnych problemów gospodarczych lub społecznych na obszarze rewitalizowanym wynikającym z Lokalnego Programu Rewitalizacji,
- zagospodarowywanie przestrzeni miejskich, w tym przebudowa i remont obiektów wraz z zagospodarowaniem przyległego otoczenia, przyczyniające się do likwidacji istotnych problemów gospodarczych lub społecznych na obszarze rewitalizowanym wynikającym z Lokalnego Programu Rewitalizacji,
- remont zdegradowanych budynków wraz z zagospodarowaniem przyległego otoczenia, przyczyniające się do likwidacji istotnych problemów gospodarczych lub społecznych na obszarze rewitalizowanym wynikającym z Lokalnego Programu Rewitalizacji,
- zakup wyposażenia niezbędnego do prawidłowego funkcjonowania Centrów Usług Społecznych.

W latach 2015-2020 w ramach Programu przewidziano realizację zadań inwestycyjnych na łączną kwotę 84.298.000 zł (wartość przedsięwzięć inwestycyjnych, przewidzianych do realizacji przez Miasto Świętochłowice wynosi 80.368.000 zł). Wyżej wymienione kwoty nie obejmują kosztów zadań inwestycyjnych nr 8/1/ INW., 9/1/ INW, 2/2/ INW., 3/2/ INW., 7/3/ INW., 8/3/ INW., 15/3/ INW., 1/4/ INW., 2/4/ INW., dla których wartość wydatków zostanie określona indywidualnie co roku, w ramach budżetu Świętochłowic na lata 2015-2030. Wartość nakładów inwestycyjnych dla przedsięwzięcia „Modernizacja stadionu OSiR „Skałka” wraz z zapleczem” (1/6/ INW.) zostanie doprecyzowana w momencie wyboru formuły finansowania inwestycji oraz zakresu oraz określenia zakresu prac inwestycyjnych. Szczegółowy plan finansowy w zakresie zadań inwestycyjnych przedstawione zostało w poniższym zestawieniu.

Lp.	Tytuł projektu	Wartość projektu w zł	Lata realizacji	Źródła finansowania
1/1/INW.	Termomodernizacja budynku Przedszkola Miejskiego nr 7 wraz ze zmianą źródła zasilania w ciepło oraz zagospodarowanie terenu - ul. Bolesława Chrobrego 6	2 500 000	2018-2020	środki własne – budżet Miasta Świętochłowice, środki zewnętrzne – fundusze UE, WFOŚiGW.
2/1/ INW.	Przebudowa ulicy Bolesława Chrobrego w Świętochłowicach.	4 950 000	2015-2017	środki własne – budżet Miasta Świętochłowice
3/1/ INW.	Remont i przebudowa budynku „Domu Sportu” w Świętochłowicach-Lipinach.	5 500 000	2017-2020	środki własne – budżet Miasta Świętochłowice, środki zewnętrzne – WFOŚiGW.
4/1/ INW.	Remont kapitalny budynku CKŚ w Świętochłowicach-Lipinach, d. „Grotta”.	3 500 000	2018-2020	środki własne – budżet Miasta Świętochłowice, środki zewnętrzne – fundusze UE, WFOŚiGW.
5/1/ INW.	Termomodernizacja budynku Zespołu Szkół i Pracy Pozaszkolnej w Świętochłowicach wraz remontem i przebudową placu szkolnego	4 500 000	2016-2020	środki własne – budżet Miasta Świętochłowice, środki zewnętrzne – fundusze UE, WFOŚiGW.
6/1/ INW.	Przebudowa budynku przy ul. Imieli 4/Wallisa 9 z przeznaczeniem na mieszkania chronione i centrum usług społecznych	7 000 000	2018-2020	środki własne – budżet Miasta Świętochłowice, środki zewnętrzne – fundusze UE, WFOŚiGW.
7/1/ INW.	Dokończenie przebudowy stadionu Naprzodu-Lipiny w Świętochłowicach.	2 500 000	2018-2020	środki własne – budżet Miasta Świętochłowice
8/1/ INW.	Odnowa przestrzeni publicznej na rewitalizowanych obszarach miasta Świętochłowice	określone indywidualnie co roku	2015-2030	środki własne – budżet Miasta Świętochłowice, środki zewnętrzne – fundusze UE.
9/1/ INW.	Poprawa jakości i standardu dróg i chodników na rewitalizowanych obszarach miasta Świętochłowice	określone indywidualnie co roku	2015-2030	środki własne – budżet Miasta Świętochłowice
10/1/ INW.	Jasno, oszczędnie, bezpiecznie - modernizacja systemu oświetlenia ulicznego	300 000	2016-2020	środki własne – budżet Miasta Świętochłowice, środki zewnętrzne – fundusze UE.
11/1/ INW.	Rewaloryzacja przestrzeni miejskiej - terenu przy kościele św. Augustyna w Lipinach oraz remont elewacji kościoła.	6 000 000	2015-2018	środki własne, środki zewnętrzne – fundusze UE
12/1/ INW.	Modernizacja sieci kanalizacji sanitarnych wraz z przekazaniem własności na majątek Chorzowsko-Świętochłowickiego Przedsiębiorstwa Wodociągów i Kanalizacji Sp. z o.o.	130 000	2016	środki własne – budżet Miasta Świętochłowice
13/1/ INW.	Modernizacja i rozbudowa systemu monitoringu wizyjnego	1 000 000	2017-2020	środki własne – budżet Miasta Świętochłowice, środki zewnętrzne – fundusze UE.
1/2/ INW.	Modernizacja budynku Przedszkola Miejskiego nr 9 w Świętochłowicach oraz utworzenie „Ekologicznej Ścieżki Zdrowia”.	3 500 000	2015-2018	środki własne – budżet Miasta Świętochłowice, środki zewnętrzne – fundusze UE, WFOŚiGW.

2/2/ INW.	Odnowa przestrzeni publicznej na rewitalizowanych obszarach miasta Świętochłowice	określone indywidualnie co roku	2015-2030	środki własne – budżet Miasta Świętochłowice, środki zewnętrzne – fundusze UE.
3/2/ INW.	Poprawa jakości i standardu dróg i chodników na rewitalizowanych obszarach miasta Świętochłowice	określone indywidualnie co roku	2015-2030	środki własne – budżet Miasta Świętochłowice
4/2/ INW.	Jasno, oszczędnie, bezpiecznie - modernizacja systemu oświetlenia ulicznego	300 000	2016-2020	środki własne – budżet Miasta Świętochłowice, środki zewnętrzne – fundusze UE.
5/2/ INW.	Modernizacja sieci kanalizacji sanitarnych wraz z przekazaniem własności na majątek Chorzowsko-Swiętochłowickiego Przedsiębiorstwa Wodociągów i Kanalizacji Sp. z o.o. oraz likwidacja osadników i przyłączenie ich do sieci ogólnospławnej	300 000	2016	środki własne – budżet Miasta Świętochłowice, fundusz remontowy Wspólnot Mieszkaniowych
6/2/ INW.	Modernizacja i rozbudowa systemu monitoringu wizyjnego	1 000 000	2016-2020	środki własne – budżet Miasta Świętochłowice, środki zewnętrzne – fundusze UE.
1/3/ INW.	Przebudowa i remont dawnego budynku ambulatorium przy ul. Szpitalnej 2 na potrzeby Muzeum Powstań Śląskich w Świętochłowicach (II etap).	4 000 000	2018-2020	środki własne – budżet Miasta Świętochłowice, środki zewnętrzne – fundusze UE, WFOŚiGW.
2/3/ INW.	Remont kapitalny hali sportowej przy ul. Wodnej w Świętochłowicach.	3 000 000	2018-2020	środki własne – budżet Miasta Świętochłowice, środki zewnętrzne – fundusze UE, WFOŚiGW.
3/3/ INW.	Remont kapitalny budynku Ośrodka Pomocy Społecznej w Świętochłowicach wraz z zagospodarowaniem terenu.	1 500 000	2016-2018	środki własne – budżet Miasta Świętochłowice, środki zewnętrzne – WFOŚiGW.
4/3/ INW.	Termomodernizacja budynku Zespołu Szkół Ekonomiczno- Usługowych przy ul. Sikorskiego 9 w Świętochłowicach.	5 500 000	2018-2020	środki własne – budżet Miasta Świętochłowice, środki zewnętrzne – fundusze UE, WFOŚiGW.
5/3/ INW.	Rewitalizacja przestrzeni miejskiej w rejonie ulic Sikorskiego i Harcerskiej w Świętochłowicach.	12 000 000	2016-2020	środki własne – budżet Miasta Świętochłowice, środki zewnętrzne – fundusze UE
6/3/ INW.	Przebudowa ulicy Harcerskiej w Świętochłowicach	2 500 000	2016-2018	środki własne – budżet Miasta Świętochłowice, środki zewnętrzne – fundusze UE.
7/3/ INW.	Odnowa przestrzeni publicznej na rewitalizowanych obszarach miasta Świętochłowice	określone indywidualnie co roku	2015-2030	środki własne – budżet Miasta Świętochłowice, środki zewnętrzne – fundusze UE.
8/3/ INW.	Poprawa jakości i standardu dróg i chodników na rewitalizowanych obszarach miasta Świętochłowice	określone indywidualnie co roku	2015-2030	środki własne – budżet Miasta Świętochłowice
9/3/ INW.	Budowa lokali socjalnych na potrzeby osób wykluczonych będących w zasobie Miejskiego Przedsiębiorstwa Gospodarki Lokalowej	1 360 000	2016-2017	środki własne – budżet Miasta Świętochłowice,

				środki zewnętrzne – fundusze UE, WFOŚiGW.
10/3/ INW.	Jasno, oszczędnie, bezpiecznie - modernizacja systemu oświetlenia ulicznego	600 000	2016-2020	środki własne – budżet Miasta Świętochłowice, środki zewnętrzne – fundusze UE.
11/3/ INW.	Termomodernizacja, modernizacja instalacji centralnego ogrzewania w tym montaż instalacji solarnej budynku Zespołu Opieki Zdrowotnej w Świętochłowicach Sp. z o.o., ul. Szpitalna 2	2 000 000	2015-2017	środki własne – budżet Miasta Świętochłowice, środki zewnętrzne – fundusze UE.
12/3/ INW.	Przebudowa domu parafialnego Parafii św. Piotra i Pawła na Parafialne Centrum Kulturalno-Rekreacyjne dla społeczności lokalnej - ul. Kubiny 6	2 700 000	2015-2017	środki własne - Parafia, środki zewnętrzne – fundusze UE.
13/3/ INW.	Rewaloryzacja fasady budynku Domu Pomocy Społecznej z 1897 roku wraz z przyległym podwórzem	1 230 000	2015-2016	środki własne – DPS, środki zewnętrzne – fundusze UE.
14/3/ INW.	Modernizacja i rozbudowa systemu monitoringu wizyjnego	1 000 000	2016-2020	środki własne – budżet Miasta Świętochłowice, środki zewnętrzne – fundusze UE.
15/3/ INW.	Aktywizacja obszaru ul. Katowickiej wraz z ulicami Dworcową i Kubiny, jako centrum miasta.	określone indywidualnie co roku	2016-2020	środki własne – budżet Miasta Świętochłowice, środki zewnętrzne – fundusze UE.
1/4/ INW.	Odnowa przestrzeni publicznej na rewitalizowanych obszarach miasta Świętochłowice	określone indywidualnie co roku	2015-2030	środki własne – budżet Miasta Świętochłowice, środki zewnętrzne – fundusze UE, WFOŚiGW.
2/4/ INW.	Poprawa jakości i standardu dróg i chodników na rewitalizowanych obszarach miasta Świętochłowice	określone indywidualnie co roku	2015-2030	środki własne – budżet Miasta Świętochłowice
3/4/ INW.	Jasno, oszczędnie, bezpiecznie - modernizacja systemu oświetlenia ulicznego	50 000	2016-2020	środki własne – budżet Miasta Świętochłowice, środki zewnętrzne – fundusze UE.
4/4/ INW.	Modernizacja i rozbudowa systemu monitoringu wizyjnego	1 000 000	2016-2020	środki własne – budżet Miasta Świętochłowice, środki zewnętrzne – fundusze UE.
1/5/ INW.	Rewitalizacja i adaptacja na cele kulturalne oraz edukacyjne, turystyczne i społecznej zabytkowych wież wyciągowych dawnej kopalni Polska w Świętochłowicach przy ul. Wojska Polskiego	8 138 000	2014-2015	środki własne – budżet Miasta Świętochłowice, środki zewnętrzne – fundusze UE.
2/5/INW	Kompleksowe uzbrojenie terenów przy dawnej kopalni „Polska” w Świętochłowicach	1 927 000	2016-2020	środki własne – budżet Miasta Świętochłowice, środki zewnętrzne – fundusze UE.

1/6/ INW.	Modernizacja stadionu OSiR „Skałka” wraz z zapleczem	określone w momencie wyboru formuły finansowania inwestycji	2018-2022	środki własne – budżet Miasta Świętochłowice, środki zewnętrzne – fundusze UE, fundusze w ramach partnerstwa publiczno-prywatnego (PPP).
-----------	--	---	-----------	--

Wyszczególnione poniżej programy/projekty integrujące społeczności lokalne (realizowane za pomocą różnych metod pracy ze społecznościami) finansowane będą przede wszystkim ze środków Europejskiego Funduszu Społecznego. W przypadku braku takiego finansowania, projekty/programy będą finansowane ze środków własnych zabezpieczonych przez Miasto Świętochłowice (w tym podległych jej jednostek), podmioty zarządzające zasobami mieszkaniowymi, organizacje pozarządowe oraz inne podmioty i instytucje zaangażowane w ich realizację. Czas realizacji projektów/programów oraz wielkość grupy docelowej (beneficjentów) będzie dostosowywana do bieżącej sytuacji kształtującej się na terenie poszczególnych obszarów zdegradowanych. Czynniki te determinują zatem koszt realizacji projektów/programów i tym samym na tym etapie nie jest możliwe przedstawienie ich budżetu.

1/S	Kompleksowy Program Aktywizacji Zawodowej
1/1/S	<i>Wracamy – program aktywizacji zawodowej kobiet wychowujących dzieci</i>
1/2/S	<i>Utworzenie inkubatora przedsiębiorczości społecznej</i>
1/3/S	<i>Zakład Aktywności Zawodowej w Świętochłowicach - aktywizacja społeczna i zawodowa niepełnosprawnych mieszkańców Świętochłowic</i>
1/4/S	<i>Spółdzielnia socjalna w Świętochłowicach - Aktywizacja społeczna i zawodowa mieszkańców Świętochłowic</i>
1/5/S	<i>Centrum Ekonomii Społecznej w Świętochłowicach</i>
1/6/S	<i>Centrum Integracji Społecznej w Świętochłowicach - nowe szanse i możliwości</i>
2/S	Program Aktywności Lokalnej
2/1/S	<i>Program Aktywności Lokalnej dla dzielnicy Lipiny</i>
2/2/S/	<i>Program Aktywności Lokalnej dla dzielnicy Chropaczów</i>
2/3/S/	<i>Program Aktywności Lokalnej dla dzielnicy Centrum</i>
2/4/S/	<i>Program Aktywności Lokalnej dla dzielnicy Zgoda</i>
3/S	"Moja firma, moja niezależność" Poddziałanie 7.2.2 Promocja samozatrudnienia na obszarach rewitalizowanych
4/S	Atrakcyjni na rynku pracy Poddziałanie 11.4.2. Kształcenie ustawiczne na obszarach rewitalizowanych
5/S	Kompetentny Pracownik Poddziałanie 8.1.2. Wsparcie dla przedsiębiorców i ich pracowników w zakresie rozwoju przedsiębiorstwa w kontekście Lokalnych Programów Rewitalizacji
6/S	Program wsparcia społeczno-kulturalnego rodzin z dziećmi
6/1/S	<i>Ekologiczny Styl Życia - Promowanie zdrowego stylu życia</i>
6/2/S	<i>Biblioteka oknem na świat</i>
6/3/S	<i>Bawmy się razem</i>
6/4/S	<i>Sala zabaw w każdej dzielnicy</i>
6/5/S	<i>Uruchomienie klubów malucha</i>
7/S	Edukacja szansą rozwoju dzieci i młodzieży
7/1/S	<i>Na szlaku wiedzy, czyli wskazanie nowych dróg uczniom z problemami w nauce</i>
7/2/S	<i>Chcę mówić ładnie (uczniowie szkół podstawowych)</i>
7/3/S	<i>Edukacja + (uczniowie w wieku 11-14)</i>

7/4/S	Nowe możliwości – zwiększanie szans rozwojowych wśród dzieci i młodzieży
8/S	Kształtowanie postaw wśród młodzieży w zakresie aktywności zawodowej
8/1/S	Zajęcia dla uczniów szkół podstawowych i gimnazjum
8/2/S	Doradca zawodowy
9/S	Program rozwoju kulturalnego mieszkańców Świętochłowic
9/1/S	Mój Śląsk – moje miejsce na ziemi
9/2/S	13+...świadomi w życiu i Klub Ciekawych Świata
10/S	Kształtowanie właściwych postaw wśród młodzieży
10/1/S	Autorytety i antyautorytety
10/2/S	Murale
10/3/S	Antygraffiti - posprzątajmy Świętochłowice
10/4/S	Adaptacja społeczna nieletnich
10/5/S	Deptak przyszłości
11/S	Utworzenie Centrum Organizacji Pozarządowych
12/S	Pokolenie zmian – aktywizacja społeczna wychowanków opuszczających rodziną i instytucjonalną pieczę zastępczą, placówki resocjalizacyjne, specjalne ośrodki wychowawcze
13/S	Program aktywności obywatelskiej mieszkańców Świętochłowic
13/1/S	Utworzenie Centrum Aktywności Obywatelskiej
13/2/S	Punkt porad prawnych
13/3/S	Utworzenie Klubu Seniora w dzielnicy Zgoda
13/4/S	Aktywizacja kulturalna seniorów - organizacja spotkań muzycznych przy współdziałaniu z grupą miłośników śpiewu.
13/5/S	Dłużej sprawni
13/6/S	Inkubator Kultury - Chropaczów
13/7/S	Internet dla każdego
13/8/S	„Program renowacji podwórek do roku 2030” - przygotowywany w ramach realizacji projektu „Zintegrowane podejście do problemów obszarów funkcjonalnych na przykładzie Chorzowa, Rudy Śląskiej i Świętochłowic”.
14/S	Program wsparcia terapeutycznego dla dzieci i młodzieży
14/1/S	Świetlice środowiskowe i kluby młodzieżowe (socjalno-terapeutyczne)
14/2/S	Dziecko i emocje
15/S	Mały Mistrz – sport jako szkoła charakteru, odpowiedzialności i kultury osobistej
16/S	Program poprawy standardu przestrzeni mieszkalnej
17/S	Program poprawy stanu zagospodarowania przestrzeni miasta

8. INSTRUMENTY WDRAŻANIA PROGRAMU, MONITORINGU I KOMUNIKACJI SPOŁECZNEJ

8.1. System wdrażania

System wdrażania *Lokalnego* Programu *Rewitalizacji* powiązany będzie ściśle ze strukturą organizacyjną Urzędu Miasta i innych jednostek organizacyjnych Miasta Świętochłowice.

Generalna zasada realizacji LPR polega na przypisaniu merytorycznym wydziałom (zgodnie z zakresami działania wydziałów), bądź jednostkom organizacyjnym miasta (zgodnie z zapisami statutowymi) określonych przedsięwzięć zawartych w niniejszym Programie.

Osobą odpowiedzialną za realizację zadania jest naczelnik wydziału (kierownik/dyrektor jednostki organizacyjnej miasta).

Osobą odpowiedzialną za stałe monitorowanie realizacji przedsięwzięcia będzie pracownik wyznaczony przez naczelnika wydziału (kierownika/dyrektora jednostki organizacyjnej realizującej zadanie).

Osobami odpowiedzialnymi za ocenę realizacji przedsięwzięcia będą Zastępcy Prezydenta Miasta lub Skarbnik, Sekretarz Miasta, którym według struktury organizacyjnej podlegają poszczególne wydziały/jednostki realizujące zadania ujęte w LPR.

8.2. System monitorowania

Monitorowanie to proces regularnego zbierania a następnie analizowania wiarygodnych informacji finansowych i statystycznych dotyczących realizowanych projektów. Celem monitorowania jest zapewnienie zgodności realizacji działań rewitalizacyjnych z wcześniej zatwierdzonymi założeniami. Monitorowanie Lokalnego Programu Rewitalizacji Świętochłowic do roku 2030 prowadzone będzie w zakresie rzeczowym i finansowym.

Prezydent Miasta wyznaczy właściwy Wydział UM, który będzie pełnił funkcję koordynacyjną w zakresie procesu monitorowania realizacji LPR (w strukturze Wydziału zostanie oddelegowany pracownik, który będzie miał w zakresie swoich obszar dotyczący procesu rewitalizacji). Wyznaczony Wydział UM w Świętochłowicach będzie odpowiedzialny za:

- przygotowanie sprawozdania rocznego z realizacji LPR,
- przygotowanie fiszki ewaluacyjnej LPR w celu stwierdzenia konieczności aktualizacji LPR,
- organizowanie posiedzenia Zespołu ds. Rewitalizacji, powołanego przez Prezydenta Miasta.

Zespół ds. Rewitalizacji będzie się zbierał co najmniej raz w roku, w czwartym kwartale. Ponadto, posiedzenia Zespołu będą się odbywały w zależności od potrzeb. Posiedzenia Zespołu zwołuje Prezydent Miasta. Wnioski z prac Zespołu ds. Rewitalizacji będą przedstawiane Radzie Miasta.

Fiszka ewaluacyjna LPR ma na celu bieżące monitorowanie LPR pod kątem zmian w ustawodawstwie polskim i wspólnotowym, a także zmian w dokumentach programowych dotyczących Regionalnego Programu Operacyjnego Województwa Śląskiego na lata 2014 - 2020, a także innych wytycznych i dokumentów odnoszących się do Programów Operacyjnych.

Poniżej przedstawiony został wzór fiszki ewaluacyjnej.

1	Czy zmieniły się zapisy w prawie wspólnotowym?	<input type="checkbox"/> TAK <input type="checkbox"/> NIE	
2	Czy zmieniły się zapisy w prawie krajowym?	<input type="checkbox"/> TAK <input type="checkbox"/> NIE	
3	Czy zmieniły się dokumenty programowe dotyczące funduszy europejskich na szczeblu krajowym?	<input type="checkbox"/> TAK <input type="checkbox"/> NIE	
4	Czy weszły w życie nowe ustawy dotyczące rewitalizacji?	<input type="checkbox"/> TAK <input type="checkbox"/> NIE	
5	Czy weszły w życie nowe rozporządzenia dotyczące rewitalizacji?	<input type="checkbox"/> TAK <input type="checkbox"/> NIE	
6	Czy zmieniła się Strategia Rozwoju Województwa?	<input type="checkbox"/> TAK <input type="checkbox"/> NIE	
7	Czy zmieniła się Strategia Rozwoju Miasta?	<input type="checkbox"/> TAK <input type="checkbox"/> NIE	
8	Czy zostały zrealizowane jakieś projekty z poprzedniej wersji LPR?	<input type="checkbox"/> TAK <input type="checkbox"/> NIE	
9	Czy pojawiły się nowe projekty kwalifikujące się do objęcia programem rewitalizacji?	<input type="checkbox"/> TAK <input type="checkbox"/> NIE	
10	Czy pojawiła się konieczność zmiany obszarów rewitalizacji?	<input type="checkbox"/> TAK <input type="checkbox"/> NIE	
11	Czy znaczącej zmianie uległy wskaźniki rezultatów i oddziaływania ?	<input type="checkbox"/> TAK <input type="checkbox"/> NIE	
12	Czy zmieniły się okresy realizacji LPR?	<input type="checkbox"/> TAK <input type="checkbox"/> NIE	
PODJĘCIE DECYZJI:			
<input type="checkbox"/> Należy zaktualizować LPR			ZATWIERDZAM
	data i podpis osoby odpowiedzialnej		data i podpis/pieczętka
<input type="checkbox"/> Nie ma konieczności aktualizacji LPR			ZATWIERDZAM
	data i podpis osoby odpowiedzialnej		data i podpis/pieczętka

W zakresie propozycji nowych przedsięwzięć zgłaszanych do LPR stosowana będzie następująca ścieżka postępowania:

- Podmioty zainteresowane realizacją projektów (które realizują cel nadrzędny i cele szczegółowe LPR) zlokalizowanych na obszarze wskazanym do rewitalizacji w ramach przedmiotowego LPR zgłaszają swoje propozycje do Prezydenta Miasta Świętochłowice,
- Kierownik właściwej komórki organizacyjnej (wyznaczonej przez Prezydenta Miasta Świętochłowice), po przeprowadzeniu konsultacji z odpowiednimi wydziałami Urzędu Miejskiego, dokonuje weryfikacji zgłoszonych propozycji i wydaje opinię odnośnie włączenia lub odmowy włączenia zgłoszonego przedsięwzięcia do LPR,
- Prezydent Miasta na wniosek kierownika właściwej komórki organizacyjnej zwołuje posiedzenie Zespołu ds. Rewitalizacji i przedkłada zgłoszoną propozycję przedsięwzięcia pod obrady Zespołu ds. Rewitalizacji,
- Po rozpatrzeniu złożonej propozycji wniosku Zespół ds. Rewitalizacji wydaje opinię w zakresie jej włączenia do LPR lub odrzucenia,
- Prezydent Miasta podejmuje decyzję o wprowadzeniu zmian do LPR,
- Po sporządzeniu projektu aneksu do LPR Prezydent Miasta przedkłada dokument Radzie Miejskiej w celu podjęcia stosownej uchwały.

Poniżej przedstawiono dwa rodzaje wzorów wniosków projektów zgłaszanych do Lokalnego Programu Rewitalizacji.

A) Dla przedsięwzięcia inwestycyjnego

Podstawowe dane o przedsięwzięciu inwestycyjnym, przewidzianym do realizacji w ramach Lokalnego Programu Rewitalizacji Świętochłowic do roku 2030			
Nazwa przedsięwzięcia (tytuł projektu)			
Lokalizacja przedsięwzięcia			
Inwestor (beneficjent) np. gmina			
Krótki opis przedsięwzięcia, cel realizacji			
Stopień przygotowania dokumentacji technicznej, uzyskane pozwolenia			
Okres rzeczowej realizacji inwestycji			
Zgodność z miejscowym planem zagospodarowania przestrzennego (tak/nie) lub uzyskana decyzja o warunkach zabudowy			
Planowane efekty realizacji inwestycji	Wskaźniki produktu (np. powierzchnia zmodernizowanego obiektu)		
	Wskaźniki rezultatu (np. powierzchnia udostępnionych terenów inwestycyjnych)		
Przewidywany łączny koszt inwestycji w PLN	Rok 1	Rok 2	Rok 3
Przewidywane źródła finansowania	wkład własny (np. z budżetu gminy)		
	fundusze UE		
	Inne źródła finansowania		

B) Dla przedsięwzięcia nie inwestycyjnego (działania społeczne, projekt socjalny itp.).

Podstawowe dane o projekcie socjalnym lub projekcie działań społecznych przewidzianych do realizacji w ramach Lokalnego Programu Rewitalizacji Świętochłowic do roku 2030	
Tytuł projektu	
Cel projektu	
Adresat	
Realizator projektu	
Założenia merytoryczne projektu	
Etapy realizacji projektu (harmonogram realizacji projektu)	
Planowane efekty oraz zasady ewaluacji	
Źródła finansowania	
Kosztorys	

8.3. Lista wskaźników w ramach LPR

Realizacja projektów wyszczególnionych w Lokalnym Programie Rewitalizacji oraz samego LPR będzie mierzona za pomocą następujących wskaźników:

- **Produktu** - materialne efekty działań w programie/projekcie, które są określone dokładnymi wartościami liczbowymi,
- **Rezultatu** - bezpośredni wpływ zrealizowanego programu/produktu na otoczenie społeczno - ekonomiczne uzyskany natychmiast po zakończeniu programu/projektu (np. powierzchnia obszarów zrewitalizowanych, liczba osób uczestniczących w projektach/programach o charakterze społecznym, utworzenie nowych przedsiębiorstw społecznych itp.)
- **Oddziaływania**- pod tym pojęciem należy rozumieć długotrwałe, pozytywne konsekwencje realizowanych w ramach LPR operacji dla bezpośrednich beneficjentów (m.in. wpływ zniwelowanie negatywnych zjawisk zdiagnozowanych na etapie delimitacji obszarów zdegradowanych).

Lp.	Wskaźniki produktu	Jednostka miary
1.	Liczba zmodernizowanych obiektów przedszkolnych	szt.
2.	Długość przebudowanej/wyremontowanej drogi gminnej	m
3.	Długość przebudowanych/wyremontowanych chodników	m
4.	Liczba zmodernizowanych obiektów sportowych	szt.
5.	Liczba zmodernizowanych obiektów ośrodków kultury	szt.
6.	Liczba zmodernizowanych obiektów szkolnych	szt.
7.	Liczba zmodernizowanych obiektów mieszkalno-usługowych	szt.
8.	Liczba zmodernizowanych obiektów pomocy społecznej	szt.
9.	Liczba zmodernizowanych obiektów opieki zdrowia	szt.
10.	Powierzchnia odnowionej przestrzeni publicznej	m ²
11.	Liczba zmodernizowanych punktów świetlnych	szt.
12.	Liczba obiektów zabytkowych objętych pracami remontowymi	szt.
13.	Długość zmodernizowanej sieci kanalizacyjnej	km
14.	Liczba zmodernizowanej infrastruktury wchodzącej w skład systemu monitoringu wizyjnego	szt.
15.	Liczba osób korzystających z zmodernizowanej bazy opieki społecznej	os.
16.	Liczba zmodernizowanych obiektów mieszkalnych	szt.
17.	Liczba projektów społeczno-edukacyjnych	szt.
18.	Liczba projektów ze sfery kultury	szt.
19.	Liczba projektów ze sfery sportu i rekreacji	szt.
20.	Długość wybudowanej sieci kanalizacji sanitarnej	km
21.	Długość wybudowanej sieci wodociągowej	km
22.	Długość wybudowanej sieci gazowej	km

Lp.	Wskaźniki rezultatu	Jednostka miary
1.	Zmniejszenie zanieczyszczeń do atmosfery (SO ₂ , NO _x , CO, CO ₂ , pył)	tona
2.	Zmniejszenie zapotrzebowania mocy w obiektach użyteczności publicznej	kW
3.	Wzrost liczby osób korzystających z oferty sportowej (w oparciu o obiekty sportowe)	osoba
4.	Wzrost liczby osób korzystających z oferty kulturalnej (w oparciu o działające instytucje kultury)	osoba
5.	Liczba osób korzystających z mieszkań chronionych	osoba
6.	Liczba podmiotów świadczących usługi społeczne	szt.
7.	Ilość zaoszczędzonej energii pierwotnej w wyniku realizacji projektów	MWh / rok
8.	Liczba osób korzystających ze zmodernizowanej sieci kanalizacji sanitarnej	os.
9.	Powierzchnia miasta objęta zmodernizowanym systemem monitoringu wizyjnego	%

10.	Liczba osób korzystających z zmodernizowanej bazy opieki zdrowia	os.
11.	Powierzchnia terenów inwestycyjnych wyposażonych w infrastrukturę techniczną	ha
12.	Liczba osób korzystających z oferty zagospodarowanych obiektów przemysłowych	os.
13.	Liczba osób, które uzyskały kwalifikacje zawodowe w wyniku realizacji zadania/programu	os.
14.	Liczba osób, które otrzymały środki na podjęcie działalności gospodarczej	os.
15.	Liczba osób zagrożonych wykluczeniem społecznym objętych wsparciem w projekcie/programie	os.
16.	Liczba uczestników inicjatyw lokalnych	os.
17.	Liczba dzieci i młodzieży objętych projektami/programami społecznymi	os.
18.	Liczba dzieci i młodzieży objętych projektami/programami społecznymi	os.
19.	Liczba organizacji pozarządowych korzystających ze wsparcia podmiotów powstałych w wyniku realizacji projektów/programów	szt.
20.	Liczba osób niepełnosprawnych objętych projektami/programami wpływającymi na wzrost aktywności społecznej i zawodowej	os.
21.	Liczba przedsiębiorstw społecznych powstałych w wyniku realizacji projektów/programów	szt.
22.	Liczba osób objętych projektami/programami wpływającymi na wzrost aktywności społecznej	os.

Lp.	Wskaźniki oddziaływania	Jednostka miary
1.	Zmniejszenie poziomu przestępczości (liczba przestępstw w stosunku do liczby ludności)	osoba
2.	Zmniejszenie poziomu ubóstwa i wykluczenia (osoby korzystające z pomocy społecznej w stosunku do liczby ludności)	osoba
3.	Zmniejszenie poziomu bezrobocia (liczba zarejestrowanych bezrobotnych w stosunku do liczby ludności)	osoba
4.	Wzrost aktywności gospodarczej (zarejestrowana działalność gospodarcza w stosunku do liczby ludności obszaru zdegradowanego)	liczba firm
5.	Podniesienie jakości warunków zamieszkania – zmniejszenie liczby mieszkań niewyposażonych w łazienkę oraz w ubikację	%
6.	Podniesienie jakości warunków zamieszkania – zmniejszenie średniej liczby osób zamieszkujących w mieszkaniu	osoba

8.4. Ocena realizacji LPR

Ocena wyników realizacji LPR będzie dokonywana przez Zespół ds. wdrażania LPR. Będzie ona polegać na weryfikacji założeń przyjętych w LPR, dotyczących poszczególnych przedsięwzięć, które wyrażone są w postaci odpowiednich wskaźników. Dla każdego projektu ujętego w Programie przyjęto wskaźniki osiągnięcia celu w postaci produktu i rezultatu. Ich wartości będą podstawą do weryfikacji poszczególnych zadań, a tym samym i realizacji całego Programu.

Zespół ds. wdrażania LPR z przeprowadzonej oceny przygotowuje raport wraz z oceną wdrażania Programu. Za wykonanie poszczególnych zaleceń po dokonanej ocenie odpowiedzialne będą merytoryczne wydziały Urzędu Miejskiego, bądź jednostki organizacyjne.

8.5. Upowszechnianie efektów realizacji LPR

Promocja Programu polegać będzie w szczególności na rozpowszechnianiu jego zapisów wśród lokalnej społeczności Miasta Świętochłowice. Do tego celu wykorzystane zostaną m.in. instrumenty komunikacji społecznej.

Projekt Programu będzie przedmiotem konsultacji z przedstawicielami wszystkich komisji Rady Miasta. Program, po zatwierdzeniu przez Radę Miasta Świętochłowice, zostanie zamieszczony na oficjalnej stronie internetowej Miasta Świętochłowice.

Następne zalecane kroki w celu upowszechnienia LPR:

- Po uchwaleniu powinien zostać zamieszczony we wszystkich materiałach promocyjnych o Świętochłowicach,
- Powinien być przedstawiany na wszelkich konferencjach i imprezach organizowanych przez miasto,
- Powinien być znany wszystkim Pracownikom Urzędu, Władzom, Radnym, kluczowym postaciom życia miejskiego a przede wszystkim mieszkańcom dzielnic i obszarów przeznaczonych do rewitalizacji,
- Powinien być okresowo aktualizowany i monitorowany.

8.6. Analiza ryzyka

Do głównych ryzyk, które mogą wystąpić w ramach realizacji procesu rewitalizacji Świętochłowic należy zaliczyć:

- Przesunięcie czasowe w realizacji poszczególnych projektów w ramach LPR wynikające z przyczyn zewnętrznych;
- Utrudniona współpraca z partnerami społecznymi lub prywatnymi (m.in. nie wywiązanie się operatorów z nałożonych na nich obowiązków);
- Zmiany legislacyjne, które pociągną za sobą konieczność sporządzenia zmian i uzupełnień w dokumencie LPR.

Z uwagi na lokalne uwarunkowania oraz zakres przedsięwzięć przewidzianych w ramach LPR nie występuje ryzyko niepowodzenia procesu rewitalizacji ze względu na zmiany we lokalnych władzach oraz wystąpienia opóźnień w związku z procedurami administracyjnymi.

Poniżej przedstawiono występujące czynniki ryzyka wraz z działaniami zaradczymi mającymi ograniczyć możliwość ich wystąpienia.

1. Przesunięcie czasowe w realizacji poszczególnych projektów w ramach LPR wynikające z przyczyn zewnętrznych

Działania zaradcze:

- założenie realistycznego harmonogramu prac i właściwej wielkości zasobów ludzkich dla zapewnienia terminowej i rzetelnej realizacji Programu;
- wielokierunkowe pozyskiwanie środków finansowych niezbędnych do realizacji poszczególnych projektów;
- stałe informowanie i konsultowanie ze społeczeństwem planów i prac.

2. Utrudniona współpraca z partnerami społecznymi lub prywatnymi

Działania zaradcze:

- Analiza zaistniałej sytuacji, identyfikacja czynników utrudniających współpracę i ich eliminacja;

- Wykorzystanie dostępnych technologii tele-informacyjnych w celu zapewnienia odpowiedniej komunikacji (telefon, internet, system telekonferencji);
 - Organizowanie spotkań w celu podjęcia niezbędnych ustaleń dotyczących przedmiotu działań w ramach poszczególnych projektów;
 - Współpraca ze specjalistami w dziedzinie negocjacji społecznych;
 - Funkcjonowanie „otwartego kanału informacji” zapewniającego przepływ wszelkich informacji.
3. Zmiany legislacyjne, które pociągną za sobą konieczność sporządzenia zmian i uzupełnień w dokumencie LPR.

Działania zaradcze:

- Bieżące monitorowanie i uwzględnianie zmian w przepisów prawa wspólnotowego i krajowego w zakresie jaki mają wpływ na realizację Lokalnego Programu Rewitalizacji;
- Bieżące monitorowanie i uwzględnianie zmian w innych dokumentach strategicznych i programowych, a także przepisów prawa wspólnotowego i polskiego;
- Konsultacje z przedstawicielami Urzędu Marszałkowskiego Województwa Śląskiego;
- Konsultacje z ekspertami zewnętrznymi w sprawie spodziewanych zmian legislacyjnych.

9. UZASADNIENIE ODSTĄPIENIA OD STRATEGICZNEJ OCENY ODDZIAŁYWANIA NA ŚRODOWISKO

Ujęte w „Lokalnym programie rewitalizacji Świętochłowic do roku 2030” przedsięwzięcia inwestycyjne nie wpłyną na elementy przyrody objęte ochroną w rozumieniu ustawy z dnia 16 kwietnia 2004 r. o ochronie przyrody ani na obszary Natura 2000, ani na znajdujące się terenie Świętochłowic użytki ekologiczne (forma ochrony przyrody, o których mowa w art. 6 ustawy jw.) „Staw Foryśka”, „Las na Górze Hugona”, „Lasek Chropaczowski” oraz pomniki przyrody.

Projekty zgłoszone do „Lokalnego programu rewitalizacji Świętochłowic do roku 2030” znajdują się w znacznej odległości od obszarów Natura 2000 – ok. 20 km od obszarów siedliskowych i ok. 40 km od obszarów ptasich. Projekty inwestycyjne obejmują jedynie prace modernizacyjne i adaptacyjne budynków pod funkcje centrotwórcze i społeczne, modernizację infrastruktury komunalnej, organizację i odnowienie terenów zielonych, obiektów sportowych i rekreacyjnych, ochronę dziedzictwa kulturowego, przystosowanie obiektów do wykorzystania rekreacyjno – turystycznego itp. Planowane przedsięwzięcia nie kolidują z obszarami podlegającymi ochronie w rozumieniu ustawy z dnia 16 kwietnia 2004 r. o ochronie przyrody (Dz.U. z 2013 r. poz. 627).

„Lokalny program rewitalizacji Świętochłowic do roku 2030” pozwala na osiągnięcie w pełnym zakresie celów środowiskowych, szczególnie w wyniku realizowanych projektów infrastrukturalnych, których istotnym elementem są zadania związane z ochroną środowiska. Program w zasadniczy sposób może przyczynić się do poprawy stanu środowiska naturalnego na terenie miasta w wyniku wielokierunkowych działań inwestycyjnych, mających na celu zrównoważony rozwój miasta.

Realizacja zadań wynikających z Programu nie spowoduje znaczącego oddziaływania na środowisko, a czas trwania ich oddziaływań na środowisko zostanie ograniczony do czasu wykonywania prac budowlanych oraz organizacyjnych. Ocenia się, iż planowane działania nie wpłyną na zwiększenie prawdopodobieństwa wystąpienia ryzyka dla zdrowia ludzi oraz zagrożenia dla środowiska, ani nie spowodują wystąpienia oddziaływań skumulowanych i transgranicznych. Realizacja zadań wynikających z przedmiotowego dokumentu zostanie zaprojektowana w taki sposób, by zminimalizować negatywne oddziaływanie na środowisko, szczególnie w odniesieniu do terenów posiadających znaczenie dla dziedzictwa kulturowego (zabytkowa zabudowa) oraz przyrodniczego. Działania wynikające z Programu nie stanowią zagrożenia, jakie określono dla obszarów Natura 2000.

Zgodnie z art. 57 ust. 1 pkt 2 i art. 58 ust. 1 pkt 2, w związku z art. 48 ust. 1 i 2 ustawy z dnia 3 października 2008 r. o udostępnianiu informacji o środowisku i jego ochronie, udziale społeczeństwa w ochronie środowiska oraz o ocenach oddziaływania na środowisko (Dz.U z 2013 r. poz. 1235 z późn. zm.) Prezydent Miasta Świętochłowice wystąpił do Regionalnego Dyrektora Ochrony Środowiska w Katowicach oraz do Śląskiego Państwowego Wojewódzkiego Inspektora Sanitarnego o opinie w sprawie odstąpienia od przeprowadzenia strategicznej oceny oddziaływania na środowisko dla projektu „Lokalnego programu rewitalizacji Świętochłowic do roku 2030”.

W tej sprawie wydane zostały następujące dokumenty:

- Regionalny Dyrektor Ochrony Środowiska w Katowicach uzgodnił odstąpienie od przeprowadzenia strategicznej oceny oddziaływania na środowisko w przedmiotowej sprawie pismem z dnia 10 lutego 2015 r. znak WOOŚ.410.33.2015.RKI.
- Śląski Państwowy Wojewódzki Inspektor Sanitarny uzgodnił odstąpienie od przeprowadzenia strategicznej oceny oddziaływania na środowisko w przedmiotowej sprawie opinią sanitarną z dnia 3 lutego 2015 r. znak NS-NZ.042.4.2015.

Biorąc pod uwagę ww. opinie oraz uwarunkowania określone w art. 49 ustawy z dnia 3 października 2008 r. o udostępnianiu informacji o środowisku i jego ochronie, udziale społeczeństwa w ochronie środowiska oraz o ocenach oddziaływania na środowisko Prezydent Miasta Świętochłowice odstąpił od przeprowadzenia strategicznej oceny oddziaływania na środowisko dla projektu „Lokalnego programu rewitalizacji Świętochłowic do roku 2030”.



10. ZAŁĄCZNIKI

Załącznik nr 1. Karty przedsięwzięć inwestycyjnych dotyczących bezpośrednio komponentu przestrzenno-środowiskowego oraz infrastrukturalnego.

Załącznik nr 2. Ilustracje mapowe wyznaczające obszary kryzysowe.

Załącznik nr 3. Ilustracje zdjęciowe prezentujące aktualne zagospodarowanie budynków / infrastruktury / przestrzeni publicznej dla poszczególnych projektów w ramach LPR.

Załącznik nr 1. Karty przedsięwzięć inwestycyjnych dotyczących bezpośrednio komponentu przestrzenno-środowiskowego oraz infrastrukturalnego

A) Obszar nr 1 – „Lipiny”

Nr przedsięwzięcia	1/1/INW.	
Nazwa przedsięwzięcia (tytuł projektu)	Termomodernizacja budynku Przedszkola Miejskiego nr 7 wraz ze zmianą źródła zasilania w ciepło oraz zagospodarowanie terenu - ul. Bolesława Chrobrego 6	
Lokalizacja przedsięwzięcia	Świętochłowice, Dzielnica Lipiny, ul. Bolesława Chrobrego	
Inwestor (beneficjent)	Gmina Świętochłowice	
Krótki opis przedsięwzięcia, cel realizacji	<p>Budynek PM nr 7 został zbudowany przed II wojną światową jako parterowy, wolnostojący. Zadanie obejmuje docieplenie przegród budowlanych, wymianę stolarki, wymianę instalacji c.o., budowę kotłowni gazowej.</p> <p>W wyniku realizacji zadania zostanie:</p> <ul style="list-style-type: none"> - docieplona pow. ścian - 807,6 m² - docieplona pow. stropodachu- 746,9 m² - docieplona podłoga na gruncie- 776,5 m² - wykonana stolarka okienna -120,9 m² - wykonane drzwi zewnętrzne -17,5 m² - budowa kotłowni gazowej - wymiana instalacji c.o. <p>Dodatkowo przewiduje się przebudowę kanalizacji deszczowej, wymianę ogrodzenia, budowę placu zabaw, urządzenie zieleni.</p>	
Okres rzeczowej realizacji inwestycji	2018-2020	
Planowane efekty realizacji inwestycji	Wskaźniki produktu	- liczba zmodernizowanych obiektów przedszkolnych – 1 szt.
	Wskaźniki rezultatu	- zmniejszenie zapotrzebowania mocy o 51,5 kW, - zmniejszenie zanieczyszczeń do atmosfery (SO ₂ , NO _x , CO, CO ₂ , pył),
Przewidywany łączny koszt inwestycji w PLN	2 500 000 zł	
Przewidywane źródła finansowania	środki własne – budżet Miasta Świętochłowice, środki zewnętrzne – fundusze UE, WFOŚiGW.	

Nr przedsięwzięcia	2/1/INW.	
Nazwa przedsięwzięcia (tytuł projektu)	Przebudowa ulicy Bolesława Chrobrego w Świętochłowicach.	
Lokalizacja przedsięwzięcia	Świętochłowice, Dzielnica Lipiny, ul. B. Chrobrego	
Inwestor (beneficjent)	Gmina Świętochłowice	
Krótki opis przedsięwzięcia, cel realizacji	<p>Roboty rozbiórkowe istniejącej konstrukcji z trylinki wraz z podbudową, wykonanie nowej podbudowy i nowej nawierzchni (klasa obciążenia ruchem K-3), wykonanie odwodnienia i oświetlenia, budowa miejsc postojowych oraz chodników.</p>	
Okres rzeczowej realizacji inwestycji	2015-2017	

Planowane efekty realizacji inwestycji	Wskaźniki produktu	- 900 mb przebudowanej drogi gminnej,
	Wskaźniki rezultatu	- zmniejszenie zanieczyszczeń do atmosfery,
Przewidywany łączny koszt inwestycji w PLN	4 950 000 zł	
Przewidywane źródła finansowania	środki własne – budżet Miasta Świętochłowice	

Nr przedsięwzięcia	3/1/INW.	
Nazwa przedsięwzięcia (tytuł projektu)	Remont i przebudowa budynku „Domu Sportu” w Świętochłowicach-Lipinach	
Lokalizacja przedsięwzięcia	Świętochłowice, Dzielnica Lipiny, ul. Wallisa 1	
Inwestor (beneficjent)	Gmina Świętochłowice	
Krótki opis przedsięwzięcia, cel realizacji	Przywróceniem dawnego historycznego wyglądu pomieszczeń z równoczesnym dostosowaniem budynku do wymagań współczesnego standardu i nowych funkcji. Prace obejmować będą również renowację elewacji. Obiekt podpiwniczony, trzykondygnacyjny. Poszycie dachu wymieniono w 2012 roku ze środków własnych gminy.	
Okres rzeczowej realizacji inwestycji	2015-2020	
Planowane efekty realizacji inwestycji	Wskaźniki produktu	- liczba zmodernizowanych obiektów sportowych – 1 szt.
	Wskaźniki rezultatu	- wzrost liczby osób korzystających z oferty sportowej obiektu
Przewidywany łączny koszt inwestycji w PLN	5 500 000 zł	
Przewidywane źródła finansowania	środki własne – budżet Miasta Świętochłowice, środki zewnętrzne - WFOŚiGW.	

Nr przedsięwzięcia	4/1/INW.	
Nazwa przedsięwzięcia (tytuł projektu)	Remont kapitalny budynku CKŚ w Świętochłowicach-Lipinach, d. „Grota”.	
Lokalizacja przedsięwzięcia	Świętochłowice, Dzielnica Lipiny, ul. Chorzowska 73	
Inwestor (beneficjent)	Gmina Świętochłowice	
Krótki opis przedsięwzięcia, cel realizacji	Przywrócenie dawnego historycznego wyglądu pomieszczeń z równoczesnym dostosowaniem budynku do wymagań współczesnego standardu i nowych funkcji. Prace obejmować będą również renowację elewacji.	
Okres rzeczowej realizacji inwestycji	2018-2020	
Planowane efekty realizacji inwestycji	Wskaźniki produktu	- liczba zmodernizowanych obiektów ośrodków kultury – 1 szt.
	Wskaźniki rezultatu	- wzrost liczby osób korzystających z oferty kulturalnej obiektu

Przewidywany łączny koszt inwestycji w PLN	3 500 000 zł
Przewidywane źródła finansowania	środki własne – budżet Miasta Świętochłowice, środki zewnętrzne – fundusze UE, WFOŚiGW.

Nr przedsięwzięcia	5/1/INW.	
Nazwa przedsięwzięcia (tytuł projektu)	Termomodernizacja budynku Zespołu Szkół i Pracy Pozaszkolnej w Świętochłowicach wraz remontem i przebudową placu szkolnego	
Lokalizacja przedsięwzięcia	Świętochłowice, Dzielnica Lipiny, ul. Bukowego 23	
Inwestor (beneficjent)	Gmina Świętochłowice	
Krótki opis przedsięwzięcia, cel realizacji	Zadanie obejmuje docieplenie przegród budowlanych, wymianę instalacji c.o. oraz przebudowę budowę kotłowni gazowej. Stolarka okienna została wymieniona w latach 2008, 2009.	
Okres rzeczowej realizacji inwestycji	2016-2020	
Planowane efekty realizacji inwestycji	Wskaźniki produktu	- liczba zmodernizowanych obiektów szkolnych – 1 szt.
	Wskaźniki rezultatu	- zmniejszenie zapotrzebowania mocy, - zmniejszenie zanieczyszczeń do atmosfery (SO ₂ , NO _x , CO, CO ₂ , pył),
Przewidywany łączny koszt inwestycji w PLN	4 500 000 zł	
Przewidywane źródła finansowania	środki własne – budżet Miasta Świętochłowice, środki zewnętrzne – fundusze UE, WFOŚiGW..	

Nr przedsięwzięcia	6/1/INW.	
Nazwa przedsięwzięcia (tytuł projektu)	Przebudowa budynku przy ul. Imieli 4/Wallisa 9 z przeznaczeniem na mieszkania chronione i centrum usług społecznych	
Lokalizacja przedsięwzięcia	Świętochłowice, Dzielnica Lipiny, ul. Imieli 4/Wallisa 9	
Inwestor (beneficjent)	Gmina Świętochłowice	
Krótki opis przedsięwzięcia, cel realizacji	Przebudowa budynku (o pow. 1.018 m ² , kubatura 8.830 m ³) mieszkalno-usługowego w celu jego adaptacji na mieszkania chronione i centrum usług społecznych, w tym wymiana pokrycia dachu, renowacja elewacji, wymiana stolarki okiennej, wymiana posadzek, tynków, wymiana wszystkich instalacji wewnętrznych, izolacja fundamentów.	
Okres rzeczowej realizacji inwestycji	2018-2020	
Planowane efekty realizacji inwestycji	Wskaźniki produktu	- liczba zmodernizowanych obiektów mieszkalno-usługowych – 1 szt.
	Wskaźniki rezultatu	- liczba osób korzystających z mieszkań chronionych – os. - liczba podmiotów świadczących usługi społeczne – szt.
Przewidywany łączny koszt inwestycji w PLN	7 000 000 zł	
Przewidywane źródła finansowania	środki własne – budżet Miasta Świętochłowice, środki zewnętrzne – fundusze UE, WFOŚiGW..	

Nr przedsięwzięcia	7/1/INW.	
Nazwa przedsięwzięcia (tytuł projektu)	Dokończenie przebudowy stadionu Naprzodu-Lipiny w Świętochłowicach	
Lokalizacja przedsięwzięcia	Świętochłowice, Dzielnica Lipiny, ul. Łagiewnicka 80	
Inwestor (beneficjent)	Gmina Świętochłowice	
Krótki opis przedsięwzięcia, cel realizacji	Przebudowa boiska głównego (trawa naturalna/trawa sztuczna) oraz wymiana ogrodzenia stadionu	
Okres rzeczowej realizacji inwestycji	2018-2020	
Planowane efekty realizacji inwestycji	Wskaźniki produktu	- liczba zmodernizowanych obiektów sportowych – 1 szt.
	Wskaźniki rezultatu	- liczba osób korzystających ze zmodernizowanych obiektów sportowych – os.
Przewidywany łączny koszt inwestycji w PLN	2 500 000 zł	
Przewidywane źródła finansowania	środki własne – budżet Miasta Świętochłowice	

Nr przedsięwzięcia	8/1/INW.	
Nazwa przedsięwzięcia (tytuł projektu)	Odnowa przestrzeni publicznej na rewitalizowanych obszarach miasta Świętochłowice	
Lokalizacja przedsięwzięcia	Świętochłowice, Dzielnica Lipiny,	
Inwestor (beneficjent)	Gmina Świętochłowice	
Krótki opis przedsięwzięcia, cel realizacji	Prace związane z odnową przestrzeni publicznej.	
Okres rzeczowej realizacji inwestycji	2015-2030	
Planowane efekty realizacji inwestycji	Wskaźniki produktu	- Powierzchnia odnowionej przestrzeni publicznej – m ²
	Wskaźniki rezultatu	-
Przewidywany łączny koszt inwestycji w PLN	bd.	
Przewidywane źródła finansowania	środki własne – budżet Miasta Świętochłowice, środki zewnętrzne – fundusze UE.	

Nr przedsięwzięcia	9/1/INW.	
Nazwa przedsięwzięcia (tytuł projektu)	Poprawa jakości i standardu dróg i chodników na rewitalizowanych obszarach miasta Świętochłowice	
Lokalizacja przedsięwzięcia	Świętochłowice, Dzielnica Lipiny	
Inwestor (beneficjent)	Gmina Świętochłowice	
Krótki opis przedsięwzięcia, cel realizacji	Przebudowa i remont dróg i chodników.	
Okres rzeczowej realizacji inwestycji	2015-2030	

Planowane efekty realizacji inwestycji	Wskaźniki produktu	- długość przebudowanych i wyremontowanych dróg – km. - długość przebudowanych i wyremontowanych chodników – km.
	Wskaźniki rezultatu	-
Przewidywany łączny koszt inwestycji w PLN	bd.	
Przewidywane źródła finansowania	środki własne – budżet Miasta Świętochłowice	

Nr przedsięwzięcia	10/1/INW.	
Nazwa przedsięwzięcia (tytuł projektu)	Jasno, oszczędnie, bezpiecznie - modernizacja systemu oświetlenia ulicznego	
Lokalizacja przedsięwzięcia	Świętochłowice, Dzielnica Lipiny	
Inwestor (beneficjent)	Gmina Świętochłowice	
Krótki opis przedsięwzięcia, cel realizacji	Modernizacja oświetlenia ulicznego obejmująca wymianę słupów, opraw, źródeł światła i kabli zasilających	
Okres rzeczowej realizacji inwestycji	2017-2020	
Planowane efekty realizacji inwestycji	Wskaźniki produktu	- liczba zmodernizowanych punktów świetlnych – szt.
	Wskaźniki rezultatu	- Ilość zaoszczędzonej energii pierwotnej w wyniku realizacji projektów - MWh / rok
Przewidywany łączny koszt inwestycji w PLN	300 000 zł	
Przewidywane źródła finansowania	środki własne – budżet Miasta Świętochłowice, środki zewnętrzne – fundusze UE.	

Nr przedsięwzięcia	11/1/INW.	
Nazwa przedsięwzięcia (tytuł projektu)	Rewaloryzacja przestrzeni miejskiej - terenu przy kościele św. Augustyna w Lipinach oraz remont elewacji kościoła.	
Lokalizacja przedsięwzięcia	Świętochłowice, Dzielnica Lipiny, ul. Dr. Bukowego 22	
Inwestor (beneficjent)	Parafia p.w. św. Augustyna w Lipinach	
Krótki opis przedsięwzięcia, cel realizacji	Rewaloryzacja przestrzeni miejskiej - terenu przy kościele św. Augustyna w Lipinach oraz remont elewacji kościoła	
Okres rzeczowej realizacji inwestycji	2015-2018	
Planowane efekty realizacji inwestycji	Wskaźniki produktu	- liczba obiektów zabytkowych objętych pracami remontowymi – 1 szt.
	Wskaźniki rezultatu	-
Przewidywany łączny koszt inwestycji w PLN	6 000 000 zł	
Przewidywane źródła finansowania	środki własne, środki zewnętrzne – fundusze UE.	

Nr przedsięwzięcia	12/1/INW.	
Nazwa przedsięwzięcia (tytuł projektu)	Modernizacja sieci kanalizacji sanitarnych wraz z przekazaniem własności na majątek Chorzowsko-Świętochłowickiego Przedsiębiorstwa Wodociągów i Kanalizacji Sp. z o.o.	
Lokalizacja przedsięwzięcia	Świętochłowice, Dzielnica Lipiny, <ul style="list-style-type: none"> – odcinek pomiędzy studniami kanalizacyjnymi przy ul. Barlickiego 6, 8, 10, 12, 14 z włączeniem do studni przy ul. Chorzowskiej. – odcinek pomiędzy studniami kanalizacyjnymi przy ul. Chorzowskiej 68-70 z włączeniem do studni przy ul. Chorzowskiej 76, – odcinek pomiędzy studniami kanalizacyjnymi przy ul. Barlickiego 16, 18, 18a, 12, 14 z włączeniem do studni przy ul. Chorzowskiej. – odcinek pomiędzy studniami kanalizacyjnymi przy ul. Chorzowskiej 99 z włączeniem do studni przy ul. Sądowej 1, – odcinek pomiędzy studniami kanalizacyjnymi przy ul. Chorzowskiej 87-89, 91- 93, ul. Św. Jana 1, ul. Imieli 2, ul. Wallisa 7-9 z włączeniem do studni przy ul. Wallisa 5. 	
Inwestor (beneficjent)	Gmina Świętochłowice+ MPGL	
Krótki opis przedsięwzięcia, cel realizacji	Doprowadzenie stanu technicznego kanalizacji do obowiązujących przepisów prawa budowlanego i uregulowanie spraw własnościowych.	
Okres rzeczowej realizacji inwestycji	2016	
Planowane efekty realizacji inwestycji	Wskaźniki produktu	- długość zmodernizowanej sieci kanalizacyjnej – km.
	Wskaźniki rezultatu	- liczba osób korzystających ze zmodernizowanej sieci kanalizacji sanitarnej – os.
Przewidywany łączny koszt inwestycji w PLN	130 000 zł	
Przewidywane źródła finansowania	środki własne – budżet Miasta Świętochłowice	

Nr przedsięwzięcia	13/1/INW.	
Nazwa przedsięwzięcia (tytuł projektu)	Modernizacja i rozbudowa systemu monitoringu wizyjnego	
Lokalizacja przedsięwzięcia	Świętochłowice, Dzielnica Lipiny	
Inwestor (beneficjent)	Gmina Świętochłowice	
Krótki opis przedsięwzięcia, cel realizacji	Modernizacja i rozbudowa systemu monitoringu wizyjnego. Prace obejmować będą również integrację systemów z terenu Świętochłowic, Chorzowa oraz Rudy Śląskiej.	
Okres rzeczowej realizacji inwestycji	2017-2020	
Planowane efekty realizacji inwestycji	Wskaźniki produktu	- liczba zmodernizowanej infrastruktury wchodzącej w skład systemu monitoringu wizyjnego – szt.
	Wskaźniki rezultatu	- powierzchnia miasta objęta zmodernizowanym systemem monitoringu wizyjnego - %.
Przewidywany łączny koszt inwestycji w PLN	1 000 000 zł	
Przewidywane źródła finansowania	środki własne – budżet Miasta Świętochłowice, środki zewnętrzne – fundusze UE.	

B) Obszar nr 2 – „Chropaczów”

Nr przedsięwzięcia	1/2/INW.	
Nazwa przedsięwzięcia (tytuł projektu)	Modernizacja budynku Przedszkola Miejskiego nr 9 w Świętochłowicach oraz utworzenie „Ekologicznej Ścieżki Zdrowia”.	
Lokalizacja przedsięwzięcia	Przedszkole Miejskie Nr 9 w Świętochłowicach, Dzielnica Chropaczów	
Inwestor (beneficjent)	Gmina Świętochłowice	
Krótki opis przedsięwzięcia, cel realizacji	Zadanie obejmuje termomodernizację budynku, zmianę pokrycia dachowego, wymianę ogrodzenia. Dodatkowo planuje się wykonanie „Ekologicznej Ścieżki Zdrowia” (ścieżka rekreacyjno-dydaktyczna promująca ekologiczne postawy wśród dzieci).	
Okres rzeczowej realizacji inwestycji	2015-2018	
Planowane efekty realizacji inwestycji	Wskaźniki produktu	- liczba zmodernizowanych obiektów przedszkolnych – 1 szt.
	Wskaźniki rezultatu	- zmniejszenie zapotrzebowania mocy - kW, - zmniejszenie zanieczyszczeń do atmosfery (SO ₂ , NO _x , CO, CO ₂ , pył),
Przewidywany łączny koszt inwestycji w PLN	2 500 000 zł	
Przewidywane źródła finansowania	środki własne – budżet Miasta Świętochłowice, środki zewnętrzne – fundusze UE.	

Nr przedsięwzięcia	2/2/INW.	
Nazwa przedsięwzięcia (tytuł projektu)	Odnowa przestrzeni publicznej na rewitalizowanych obszarach miasta Świętochłowice	
Lokalizacja przedsięwzięcia	Świętochłowice, Dzielnica Chropaczów,	
Inwestor (beneficjent)	Gmina Świętochłowice	
Krótki opis przedsięwzięcia, cel realizacji	Prace związane z odnową przestrzeni publicznej.	
Okres rzeczowej realizacji inwestycji	2015-2030	
Planowane efekty realizacji inwestycji	Wskaźniki produktu	- Powierzchnia odnowionej przestrzeni publicznej – m ²
	Wskaźniki rezultatu	-
Przewidywany łączny koszt inwestycji w PLN	bd.	
Przewidywane źródła finansowania	środki własne – budżet Miasta Świętochłowice, środki zewnętrzne – fundusze UE, WFOŚiGW..	

Nr przedsięwzięcia	3/2/INW.	
Nazwa przedsięwzięcia (tytuł projektu)	Poprawa jakości i standardu dróg i chodników na rewitalizowanych obszarach miasta Świętochłowice	
Lokalizacja przedsięwzięcia	Świętochłowice, Dzielnica Chropaczów	
Inwestor (beneficjent)	Gmina Świętochłowice	

Krótki opis przedsięwzięcia, cel realizacji	Przebudowa i remont dróg i chodników.	
Okres rzeczowej realizacji inwestycji	2015-2030	
Planowane efekty realizacji inwestycji	Wskaźniki produktu	- długość przebudowanych i wyremontowanych dróg – km. - długość przebudowanych i wyremontowanych chodników – km.
	Wskaźniki rezultatu	-
Przewidywany łączny koszt inwestycji w PLN	bd.	
Przewidywane źródła finansowania	środki własne – budżet Miasta Świętochłowice	

Nr przedsięwzięcia	4/2/INW.	
Nazwa przedsięwzięcia (tytuł projektu)	Jasno, oszczędnie, bezpiecznie - modernizacja systemu oświetlenia ulicznego	
Lokalizacja przedsięwzięcia	Świętochłowice, Dzielnica Chropaczów	
Inwestor (beneficjent)	Gmina Świętochłowice	
Krótki opis przedsięwzięcia, cel realizacji	Modernizacja oświetlenia ulicznego obejmująca wymianę słupów, opraw, źródeł światła i kabli zasilających	
Okres rzeczowej realizacji inwestycji	2016-2020	
Planowane efekty realizacji inwestycji	Wskaźniki produktu	- liczba zmodernizowanych punktów świetlnych – szt.
	Wskaźniki rezultatu	- Ilość zaoszczędzonej energii pierwotnej w wyniku realizacji projektów - MWh / rok
Przewidywany łączny koszt inwestycji w PLN	300 000 zł	
Przewidywane źródła finansowania	środki własne – budżet Miasta Świętochłowice, środki zewnętrzne – fundusze UE.	

Nr przedsięwzięcia	5/2/INW.	
Nazwa przedsięwzięcia (tytuł projektu)	Modernizacja sieci kanalizacji sanitarnych wraz z przekazaniem własności na majątek Chorzowsko-Świętochłowickiego Przedsiębiorstwa Wodociągów i Kanalizacji Sp. z o.o. oraz likwidacja osadników i przyłączenie ich do sieci ogólnospławnej	
Lokalizacja przedsięwzięcia	Świętochłowice, Dzielnica Chropaczów - odcinek pomiędzy studniami przy ul. Łągiewnickiej 10 a ul. Lampego 4. - ul. Średnia	
Inwestor (beneficjent)	Gmina Świętochłowice+ MPGL, wspólnoty mieszkaniowe	
Krótki opis przedsięwzięcia, cel realizacji	Doprowadzenie stanu technicznego kanalizacji do obowiązujących przepisów prawa budowlanego i uregulowanie spraw własnościowych (w tym likwidacja osadników o pojemności 180 m ³ i 150 m ³)	
Okres rzeczowej realizacji inwestycji	2016	

Planowane efekty realizacji inwestycji	Wskaźniki produktu	- długość zmodernizowanej sieci kanalizacyjnej – km.
	Wskaźniki rezultatu	- liczba osób korzystających ze zmodernizowanej sieci kanalizacji sanitarnej – os.
Przewidywany łączny koszt inwestycji w PLN	300 000 zł	
Przewidywane źródła finansowania	środki własne – budżet Miasta Świętochłowice, fundusz remontowy Wspólnot Mieszkaniowych	

Nr przedsięwzięcia	6/2/INW.	
Nazwa przedsięwzięcia (tytuł projektu)	Modernizacja i rozbudowa systemu monitoringu wizyjnego	
Lokalizacja przedsięwzięcia	Świętochłowice, Dzielnica Chropaczów	
Inwestor (beneficjent)	Gmina Świętochłowice	
Krótki opis przedsięwzięcia, cel realizacji	Modernizacja i rozbudowa systemu monitoringu wizyjnego. Prace obejmować będą również integrację systemów z terenu Świętochłowic, Chorzowa oraz Rudy Śląskiej.	
Okres rzeczowej realizacji inwestycji	2016-2020	
Planowane efekty realizacji inwestycji	Wskaźniki produktu	- liczba zmodernizowanej infrastruktury wchodzącej w skład systemu monitoringu wizyjnego – szt.
	Wskaźniki rezultatu	- powierzchnia miasta objęta zmodernizowanym systemem monitoringiem wizyjnego - %.
Przewidywany łączny koszt inwestycji w PLN	1 000 000 zł	
Przewidywane źródła finansowania	środki własne – budżet Miasta Świętochłowice, środki zewnętrzne – fundusze UE.	

C) Obszar nr 3 – „Centrum”

Nr przedsięwzięcia	1/3/INW.	
Nazwa przedsięwzięcia (tytuł projektu)	Przebudowa i remont dawnego budynku ambulatorium przy ul. Szpitalnej 2 na potrzeby Muzeum Powstań Śląskich w Świętochłowicach (II etap).	
Lokalizacja przedsięwzięcia	Świętochłowice, dzielnica Centrum, ul. Szpitalna 2	
Inwestor (beneficjent)	Gmina Świętochłowice	
Krótki opis przedsięwzięcia, cel realizacji	Remont 2 kondygnacyjnego budynku (suterena o wys. ok. 2,5 m i druga o wys. 4-5 m) o pow. całkowitej 1180 m ²	
Okres rzeczowej realizacji inwestycji	2018-2020	
Planowane efekty realizacji inwestycji	Wskaźniki produktu	- liczba zmodernizowanych obiektów ośrodków kultury – 1 szt.
	Wskaźniki rezultatu	- wzrost liczby osób korzystających z oferty kulturalnej obiektu
Przewidywany łączny koszt inwestycji w PLN	4 000 000 zł	
Przewidywane źródła finansowania	środki własne – budżet Miasta Świętochłowice, środki zewnętrzne – fundusze UE, WFOŚiGW..	

Nr przedsięwzięcia	2/3/INW.	
Nazwa przedsięwzięcia (tytuł projektu)	Remont kapitalny hali sportowej przy ul. Wodnej w Świętochłowicach	
Lokalizacja przedsięwzięcia	Świętochłowice, Dzielnica Centrum, ul. Wodna	
Inwestor (beneficjent)	Gmina Świętochłowice	
Krótki opis przedsięwzięcia, cel realizacji	Remont kapitalny hali sportowej o pow. 580 m ² wraz zapleczem o pow. 125 m ² .	
Okres rzeczowej realizacji inwestycji	2016-2020	
Planowane efekty realizacji inwestycji	Wskaźniki produktu	- liczba zmodernizowanych obiektów sportowych – 1 szt.
	Wskaźniki rezultatu	- wzrost liczby osób korzystających z oferty sportowej.
Przewidywany łączny koszt inwestycji w PLN	3 000 000 zł	
Przewidywane źródła finansowania	środki własne – budżet Miasta Świętochłowice, środki zewnętrzne – fundusze UE, WFOŚiGW..	

Nr przedsięwzięcia	3/3/INW.	
Nazwa przedsięwzięcia (tytuł projektu)	Remont kapitalny budynku Ośrodka Pomocy Społecznej w Świętochłowicach wraz z zagospodarowaniem terenu	
Lokalizacja przedsięwzięcia	Świętochłowice, Dzielnica Centrum, ul. Katowicka 35	
Inwestor (beneficjent)	Gmina Świętochłowice	
Krótki opis przedsięwzięcia, cel realizacji	Remont kapitalny trzykondygnacyjnego budynku Ośrodka Pomocy Społecznej w Świętochłowicach o pow. 1050 m ² wraz z zagospodarowaniem terenu.	
Okres rzeczowej realizacji inwestycji	2016-2018	
Planowane efekty realizacji inwestycji	Wskaźniki produktu	- liczba zmodernizowanych obiektów pomocy społecznej – 1 szt.
	Wskaźniki rezultatu	- liczba osób korzystających z zmodernizowanej bazy opieki społecznej – os.
Przewidywany łączny koszt inwestycji w PLN	1 500 000 zł	
Przewidywane źródła finansowania	środki własne – budżet Miasta Świętochłowice, środki zewnętrzne - WFOŚiGW.	

Nr przedsięwzięcia	4/3/INW.	
Nazwa przedsięwzięcia (tytuł projektu)	Termomodernizacja budynku Zespołu Szkół Ekonomiczno- Usługowych przy ul. Sikorskiego 9 w Świętochłowicach	
Lokalizacja przedsięwzięcia	Świętochłowice, Dzielnica Centrum, ul. Sikorskiego 9	
Inwestor (beneficjent)	Gmina Świętochłowice	
Krótki opis przedsięwzięcia, cel realizacji	Zadanie obejmuje docieplenie przegród budowlanych, dokończenie wymiany stolarki, wymianę instalacji c.o.. W wyniku realizacji prac zostanie: -docieplona pow. ścian-2.453,7 m ² -docieplona pow. stropodachu- 1.763,8 m ² -docieplona podłoga na gruncie- 1.547,82 m ² - wymieniona stolarka okienna -120,9 m ² -wymieniona drzwi zewnętrzne -200 m ² -wymieniona instalacji c.o.	
Okres rzeczowej realizacji inwestycji	2018-2020	
Planowane efekty realizacji inwestycji	Wskaźniki produktu	- liczba zmodernizowanych obiektów szkolnych – 1 szt.
	Wskaźniki rezultatu	- zmniejszenie zapotrzebowania mocy, - zmniejszenie zanieczyszczeń do atmosfery (SO ₂ , NO _x , CO, CO ₂ , pył),
Przewidywany łączny koszt inwestycji w PLN	5 500 000 zł	
Przewidywane źródła finansowania	środki własne – budżet Miasta Świętochłowice, środki zewnętrzne – fundusze UE, WFOŚiGW..	

Nr przedsięwzięcia	5/3/INW.	
Nazwa przedsięwzięcia (tytuł projektu)	Rewitalizacja przestrzeni miejskiej w rejonie ulic Sikorskiego i Harcerskiej w Świętochłowicach.	
Lokalizacja przedsięwzięcia	Świętochłowice, Dzielnica Centrum, w rejon ulic Sikorskiego i Harcerskiej	
Inwestor (beneficjent)	Gmina Świętochłowice	
Krótki opis przedsięwzięcia, cel realizacji	Zadanie obejmuje budowę boiska wielofunkcyjnego, placu zabaw dla dzieci, miasteczka rowerowego, oświetlenia, alejek parkowych, uporządkowanie drzewostanu i zieleni oraz budowę elementów małej architektury. Zadanie obejmuje także zagospodarowanie/przebudowę oraz uporządkowanie przestrzeni w rejonie stawu „Zacisze”.	
Okres rzeczowej realizacji inwestycji	2016-2020	
Planowane efekty realizacji inwestycji	Wskaźniki produktu	- Powierzchnia odnowionej przestrzeni publicznej – m ²
	Wskaźniki rezultatu	-
Przewidywany łączny koszt inwestycji w PLN	12 000 000 zł	
Przewidywane źródła finansowania	środki własne – budżet Miasta Świętochłowice, środki zewnętrzne – fundusze UE.	

Nr przedsięwzięcia	6/3/INW.	
Nazwa przedsięwzięcia (tytuł projektu)	Przebudowa ul. Harcerskiej w Świętochłowicach	
Lokalizacja przedsięwzięcia	Świętochłowice, Dzielnica Centrum	
Inwestor (beneficjent)	Gmina Świętochłowice	
Krótki opis przedsięwzięcia, cel realizacji	Roboty rozbiórkowe istniejącej konstrukcji z płyt drogowych wraz z podbudową, wykonanie nowej podbudowy i nowej nawierzchni – 310 mb (klasa obciążenia ruchem K-3), wykonanie odwodnienia i oświetlenia, budowa chodników.	
Okres rzeczowej realizacji inwestycji	2016-2018	
Planowane efekty realizacji inwestycji	Wskaźniki produktu	- długość przebudowanych i wyremontowanych dróg – km. - długość przebudowanych i wyremontowanych chodników – km.
	Wskaźniki rezultatu	-
Przewidywany łączny koszt inwestycji w PLN	2 500 000 zł	
Przewidywane źródła finansowania	środki własne – budżet Miasta Świętochłowice, środki zewnętrzne – fundusze UE.	

Nr przedsięwzięcia	7/3/INW.	
Nazwa przedsięwzięcia (tytuł projektu)	Odnowa przestrzeni publicznej na rewitalizowanych obszarach miasta Świętochłowice	
Lokalizacja przedsięwzięcia	Świętochłowice, Dzielnica Centrum	
Inwestor (beneficjent)	Gmina Świętochłowice	
Krótki opis przedsięwzięcia, cel realizacji	Prace związane z odnową przestrzeni publicznej.	
Okres rzeczowej realizacji inwestycji	2015-2030	
Planowane efekty realizacji inwestycji	Wskaźniki produktu	- Powierzchnia odnowionej przestrzeni publicznej – m ²
	Wskaźniki rezultatu	-
Przewidywany łączny koszt inwestycji w PLN	bd.	
Przewidywane źródła finansowania	środki własne – budżet Miasta Świętochłowice, środki zewnętrzne – fundusze UE.	

Nr przedsięwzięcia	8/3/INW.	
Nazwa przedsięwzięcia (tytuł projektu)	Poprawa jakości i standardu dróg i chodników na rewitalizowanych obszarach miasta Świętochłowice	
Lokalizacja przedsięwzięcia	Świętochłowice, Dzielnica Centrum	
Inwestor (beneficjent)	Gmina Świętochłowice	
Krótki opis przedsięwzięcia, cel realizacji	Przebudowa i remont dróg i chodników.	
Okres rzeczowej realizacji inwestycji	2015-2030	
Planowane efekty realizacji inwestycji	Wskaźniki produktu	- długość przebudowanych i wyremontowanych dróg – km. - długość przebudowanych i wyremontowanych chodników – km.
	Wskaźniki rezultatu	-
Przewidywany łączny koszt inwestycji w PLN	bd.	
Przewidywane źródła finansowania	środki własne – budżet Miasta Świętochłowice	

Nr przedsięwzięcia	9/3/INW.	
Nazwa przedsięwzięcia (tytuł projektu)	Budowa lokali socjalnych na potrzeby osób wykluczonych będących w zasobie Miejskiego Przedsiębiorstwa Gospodarki Lokalowej	
Lokalizacja przedsięwzięcia	Świętochłowice, Dzielnica Centrum	
Inwestor (beneficjent)	Gmina Świętochłowice	
Krótki opis przedsięwzięcia, cel realizacji	Remont wyłączonożego z użytkowania budynku komunalnego.	
Okres rzeczowej realizacji inwestycji	2016-2017	
Planowane efekty realizacji inwestycji	Wskaźniki produktu	- liczba zmodernizowanych obiektów mieszkalnych – szt.
	Wskaźniki rezultatu	- liczba osób korzystających z mieszkań chronionych – os.
Przewidywany łączny koszt inwestycji w PLN	1 360 000 zł	
Przewidywane źródła finansowania	środki własne – budżet Miasta Świętochłowice, środki zewnętrzne – fundusze UE, WFOŚiGW.	

Nr przedsięwzięcia	10/3/INW.	
Nazwa przedsięwzięcia (tytuł projektu)	Jasno, oszczędnie, bezpiecznie - modernizacja systemu oświetlenia ulicznego	
Lokalizacja przedsięwzięcia	Świętochłowice, Dzielnica Centrum	
Inwestor (beneficjent)	Gmina Świętochłowice	
Krótki opis przedsięwzięcia, cel realizacji	Modernizacja oświetlenia ulicznego obejmująca wymianę słupów, opraw, źródeł światła i kabli zasilających	
Okres rzeczowej realizacji inwestycji	2016-2020	
Planowane efekty realizacji inwestycji	Wskaźniki produktu	- liczba zmodernizowanych punktów świetlnych – szt.
	Wskaźniki rezultatu	- ilość zaoszczędzonej energii pierwotnej w wyniku realizacji projektów - MWh / rok
Przewidywany łączny koszt inwestycji w PLN	600 000 zł	
Przewidywane źródła finansowania	środki własne – budżet Miasta Świętochłowice, środki zewnętrzne – fundusze UE.	

Nr przedsięwzięcia	11/3/INW.	
Nazwa przedsięwzięcia (tytuł projektu)	Termomodernizacja, modernizacja instalacji centralnego ogrzewania w tym montaż instalacji solarnej budynku Zespołu Opieki Zdrowotnej w Świętochłowicach Sp. z o.o., ul. Szpitalna 2.	
Lokalizacja przedsięwzięcia	Świętochłowice, ul. Szpitalna 2, Dzielnica Centrum	
Inwestor (beneficjent)	Gmina Świętochłowice	
Krótki opis przedsięwzięcia, cel realizacji	Termomodernizacja, modernizacja instalacji centralnego ogrzewania w tym montaż instalacji solarnej budynku Zespołu Opieki Zdrowotnej w Świętochłowicach Sp. z o.o., ul. Szpitalna 2. Powierzchnia budynku: 4 258 m ² .	
Okres rzeczowej realizacji inwestycji	2015-2017	
Planowane efekty realizacji inwestycji	Wskaźniki produktu	- liczba zmodernizowanych obiektów opieki zdrowia – 1 szt.
	Wskaźniki rezultatu	- liczba osób korzystających z zmodernizowanej bazy opieki zdrowia – os.
Przewidywany łączny koszt inwestycji w PLN	2 000 000 zł	
Przewidywane źródła finansowania	środki własne – budżet Miasta Świętochłowice, środki zewnętrzne – fundusze UE, WFOŚiGW.	

Nr przedsięwzięcia	12/3/INW.	
Nazwa przedsięwzięcia (tytuł projektu)	Przebudowa domu parafialnego Parafii św. Piotra i Pawła na Parafialne Centrum Kulturalno-Rekreacyjne dla społeczności lokalnej - ul. Kubiny 6	
Lokalizacja przedsięwzięcia	Świętochłowice, ul. Kubiny 6, Dzielnica Centrum	
Inwestor (beneficjent)	Parafia Rzymskokatolicka Świętych Apostołów Piotra i Pawła	
Krótki opis przedsięwzięcia, cel realizacji	Przebudowa domu parafialnego Parafii św. Piotra i Pawła na Parafialne Centrum Kulturalno-Rekreacyjne dla społeczności lokalnej.	
Okres rzeczowej realizacji inwestycji	2015-2017	
Planowane efekty realizacji inwestycji	Wskaźniki produktu	- liczba zmodernizowanych obiektów ośrodków kultury – 1 szt.
	Wskaźniki rezultatu	- wzrost liczby osób korzystających z oferty kulturalnej obiektu – os.
Przewidywany łączny koszt inwestycji w PLN	2 700 000 zł	
Przewidywane źródła finansowania	środki własne, środki zewnętrzne – fundusze UE, WFOŚiGW..	

Nr przedsięwzięcia	13/3/INW.	
Nazwa przedsięwzięcia (tytuł projektu)	Rewaloryzacja fasady budynku Domu Pomocy Społecznej z 1897 roku wraz z przyległym podwórzem	
Lokalizacja przedsięwzięcia	Świętochłowice, ul. Kubiny 11, Dzielnica Centrum	
Inwestor (beneficjent)	Dom Pomocy Społecznej	
Krótki opis przedsięwzięcia, cel realizacji	Rewaloryzacja fasady budynku Domu Pomocy Społecznej z 1897 roku wraz z przyległym podwórzem.	
Okres rzeczowej realizacji inwestycji	2015-2016	
Planowane efekty realizacji inwestycji	Wskaźniki produktu	- liczba zmodernizowanych obiektów pomocy społecznej – 1 szt.
	Wskaźniki rezultatu	- liczba osób korzystających z zmodernizowanej bazy opieki społecznej – os.
Przewidywany łączny koszt inwestycji w PLN	1 230 000 zł	
Przewidywane źródła finansowania	środki własne.	

Nr przedsięwzięcia	14/3/INW.	
Nazwa przedsięwzięcia (tytuł projektu)	Modernizacja i rozbudowa systemu monitoringu wizyjnego	
Lokalizacja przedsięwzięcia	Świętochłowice, Dzielnica Centrum	
Inwestor (beneficjent)	Gmina Świętochłowice	
Krótki opis przedsięwzięcia, cel realizacji	Modernizacja i rozbudowa systemu monitoringu wizyjnego. Prace obejmować będą również integrację systemów z terenu Świętochłowic, Chorzowa oraz Rudy Śląskiej.	
Okres rzeczowej realizacji inwestycji	2016-2020	
Planowane efekty realizacji inwestycji	Wskaźniki produktu	- liczba zmodernizowanej infrastruktury wchodzącej w skład systemu monitoringu wizyjnego – szt.
	Wskaźniki rezultatu	- powierzchnia miasta objęta zmodernizowanym systemem monitoringu wizyjnego - %.
Przewidywany łączny koszt inwestycji w PLN	1 000 000 zł	
Przewidywane źródła finansowania	środki własne – budżet Miasta Świętochłowice, środki zewnętrzne – fundusze UE, WFOŚiGW..	

Nr przedsięwzięcia	15/3/INW.	
Nazwa przedsięwzięcia (tytuł projektu)	Aktywizacja obszaru ul. Katowickiej wraz z ulicami Dworcową i Kubiny jako centrum miasta.	
Lokalizacja przedsięwzięcia	Świętochłowice, Dzielnica Centrum	
Inwestor (beneficjent)	Gmina Świętochłowice	
Krótki opis przedsięwzięcia, cel realizacji	<p>Wskazane zadania mają na celu aktywizację obszaru ul. Katowickiej wraz z ulicami Dworcową i Kubiny, jako centrum miasta z bogatą ofertą usług oraz atrakcyjną i zróżnicowaną przestrzenią publiczną.</p> <p>Zakres prac obejmuje m.in.:</p> <ul style="list-style-type: none"> – Stworzenie placów miejskich – powiększenie przestrzeni publicznej i zróżnicowanie jej funkcji w celu zwiększenia liczby jej użytkowników, – Rewitalizacja podwórek: realizacja placów zabaw dla dzieci, miejsc spotkań zarówno dla starszych, jak i młodszych mieszkańców, uporządkowanie i uzupełnienie zieleni, – Rekompozycja przestrzeni placu targowego, – Podniesienie jakości i estetyki przestrzeni publicznej deptaku, – Wprowadzenie zieleni w postaci nasadzeń kubłowych (drzewa pokrojowe, trawy, krzewy), – Stworzenie stref zacienionych z ławeczkami, – Ożywienie strefy wejściowej do lokali usługowych, – Ujednoczenie nośników reklamowych, – Usprawnienie układu komunikacyjnego, – Renowacja pieszego przejścia pod linią kolejową łączącego centrum z dzielnicą Zgoda. 	
Okres rzeczowej realizacji inwestycji	2016-2020	
Planowane efekty realizacji inwestycji	Wskaźniki produktu	- Powierzchnia odnowionej przestrzeni publicznej – m ²
	Wskaźniki rezultatu	-
Przewidywany łączny koszt inwestycji w PLN	bd.	
Przewidywane źródła finansowania	środki własne – budżet Miasta Świętochłowice, środki zewnętrzne – fundusze UE.	

D) Obszar nr 4 – „Zgoda”

Nr przedsięwzięcia	1/4/INW.	
Nazwa przedsięwzięcia (tytuł projektu)	Odnowa przestrzeni publicznej na rewitalizowanych obszarach miasta Świętochłowice	
Lokalizacja przedsięwzięcia	Świętochłowice, Dzielnica Zgoda	
Inwestor (beneficjent)	Gmina Świętochłowice	
Krótki opis przedsięwzięcia, cel realizacji	Prace związane z odnową przestrzeni publicznej.	
Okres rzeczowej realizacji inwestycji	2015-2030	
Planowane efekty realizacji inwestycji	Wskaźniki produktu	- Powierzchnia odnowionej przestrzeni publicznej – m ²
	Wskaźniki rezultatu	-
Przewidywany łączny koszt inwestycji w PLN	bd.	
Przewidywane źródła finansowania	środki własne – budżet Miasta Świętochłowice, środki zewnętrzne – fundusze UE.	

Nr przedsięwzięcia	2/4/INW.	
Nazwa przedsięwzięcia (tytuł projektu)	Poprawa jakości i standardu dróg i chodników na rewitalizowanych obszarach miasta Świętochłowice	
Lokalizacja przedsięwzięcia	Świętochłowice, Dzielnica Zgoda	
Inwestor (beneficjent)	Gmina Świętochłowice	
Krótki opis przedsięwzięcia, cel realizacji	Przebudowa i remont dróg i chodników.	
Okres rzeczowej realizacji inwestycji	2015-2030	
Planowane efekty realizacji inwestycji	Wskaźniki produktu	- długość przebudowanych i wyremontowanych dróg – km. - długość przebudowanych i wyremontowanych chodników – km.
	Wskaźniki rezultatu	-
Przewidywany łączny koszt inwestycji w PLN	bd.	
Przewidywane źródła finansowania	środki własne – budżet Miasta Świętochłowice	

Nr przedsięwzięcia	3/4/INW.	
Nazwa przedsięwzięcia (tytuł projektu)	Jasno, oszczędnie, bezpiecznie - modernizacja systemu oświetlenia ulicznego	
Lokalizacja przedsięwzięcia	Świętochłowice, Dzielnica Zgoda	
Inwestor (beneficjent)	Gmina Świętochłowice	
Krótki opis przedsięwzięcia, cel realizacji	Modernizacja oświetlenia ulicznego obejmująca wymianę słupów, opraw, źródeł światła i kabli zasilających	
Okres rzeczowej realizacji inwestycji	2016-2020	
Planowane efekty realizacji inwestycji	Wskaźniki produktu	- liczba zmodernizowanych punktów świetlnych – szt.
	Wskaźniki rezultatu	- ilość zaoszczędzonej energii pierwotnej w wyniku realizacji projektów - MWh / rok
Przewidywany łączny koszt inwestycji w PLN	50 000 zł	
Przewidywane źródła finansowania	środki własne – budżet Miasta Świętochłowice, środki zewnętrzne – fundusze UE.	

Nr przedsięwzięcia	4/4/INW.	
Nazwa przedsięwzięcia (tytuł projektu)	Modernizacja i rozbudowa systemu monitoringu wizyjnego	
Lokalizacja przedsięwzięcia	Świętochłowice, Dzielnica Zgoda	
Inwestor (beneficjent)	Gmina Świętochłowice	
Krótki opis przedsięwzięcia, cel realizacji	Modernizacja i rozbudowa systemu monitoringu wizyjnego. Prace obejmować będą również integrację systemów z terenu Świętochłowic, Chorzowa oraz Rudy Śląskiej.	
Okres rzeczowej realizacji inwestycji	2016-2020	
Planowane efekty realizacji inwestycji	Wskaźniki produktu	- liczba zmodernizowanej infrastruktury wchodzącej w skład systemu monitoringu wizyjnego – szt.
	Wskaźniki rezultatu	- powierzchnia miasta objęta zmodernizowanym systemem monitoringu wizyjnego - %.
Przewidywany łączny koszt inwestycji w PLN	1 000 000 zł	
Przewidywane źródła finansowania	środki własne – budżet Miasta Świętochłowice, środki zewnętrzne – fundusze UE.	

E) Obszar nr 5 – „Tereny dawnej kopalni Polska”

Nr przedsięwzięcia	1/5/INW.	
Nazwa przedsięwzięcia (tytuł projektu)	Rewitalizacja i adaptacja na cele kulturalne oraz edukacyjne, turystyczne i społecznej zabytkowych wież wyciągowych dawnej kopalni Polska w Świętochłowicach przy ul. Wojska Polskiego	
Lokalizacja przedsięwzięcia	Świętochłowice, Dzielnica Centrum	
Inwestor (beneficjent)	Gmina Świętochłowice	
Krótki opis przedsięwzięcia, cel realizacji	<p>Przedmiotem inwestycji jest rewitalizacja i adaptacja na cele kulturalne, edukacyjne, turystyczne i społeczne zabytkowych wież wyciągowych dawnej kopalni Polska w Świętochłowicach wraz z budową zaplecza funkcji kulturalnej. Projekt obejmuje zagospodarowanie terenu wokół wież wyciągowych wraz z drogą dojazdową i parkingiem dla samochodów osobowych i autobusów oraz prace remontowe zabytkowych wież wyciągowych i budowę zaplecza funkcji kulturalnej. W ramach przeprowadzonych prac rewitalizacyjnych wykonane zostaną następujące roboty budowlane:</p> <ul style="list-style-type: none"> – urządzenie 5 stref funkcjonalno – użytkowych: woda, ziemia, drewno, stal, powietrze. – rewitalizacja wież (prace konserwatorskie, remontowe). – budowa obiektu o funkcji kulturalnej, edukacyjnej, turystycznej i społecznej. – organizacja układu komunikacyjnego wraz z miejscami parkingowymi. – ogrodzenie terenu. – uporządkowanie infrastruktury technicznej terenu. <p>Istotnym elementem inwestycji w aspekcie przestrzennym, historycznym i emocjonalnym będzie projektowana iluminacja. Dzięki projektowi oświetlenia – wieże staną się symbolem miasta widocznym z odległych dzielnic.</p>	
Okres rzeczowej realizacji inwestycji	2014-2015	
Planowane efekty realizacji inwestycji	Wskaźniki produktu	- liczba obiektów zabytkowych objętych pracami remontowymi – 1 szt.
	Wskaźniki rezultatu	- liczba osób korzystających z oferty zagospodarowanych obiektów przemysłowych – os.
Przewidywany łączny koszt inwestycji w PLN	8 138 000 zł	
Przewidywane źródła finansowania	środki własne – budżet Miasta Świętochłowice, środki zewnętrzne – fundusze UE.	

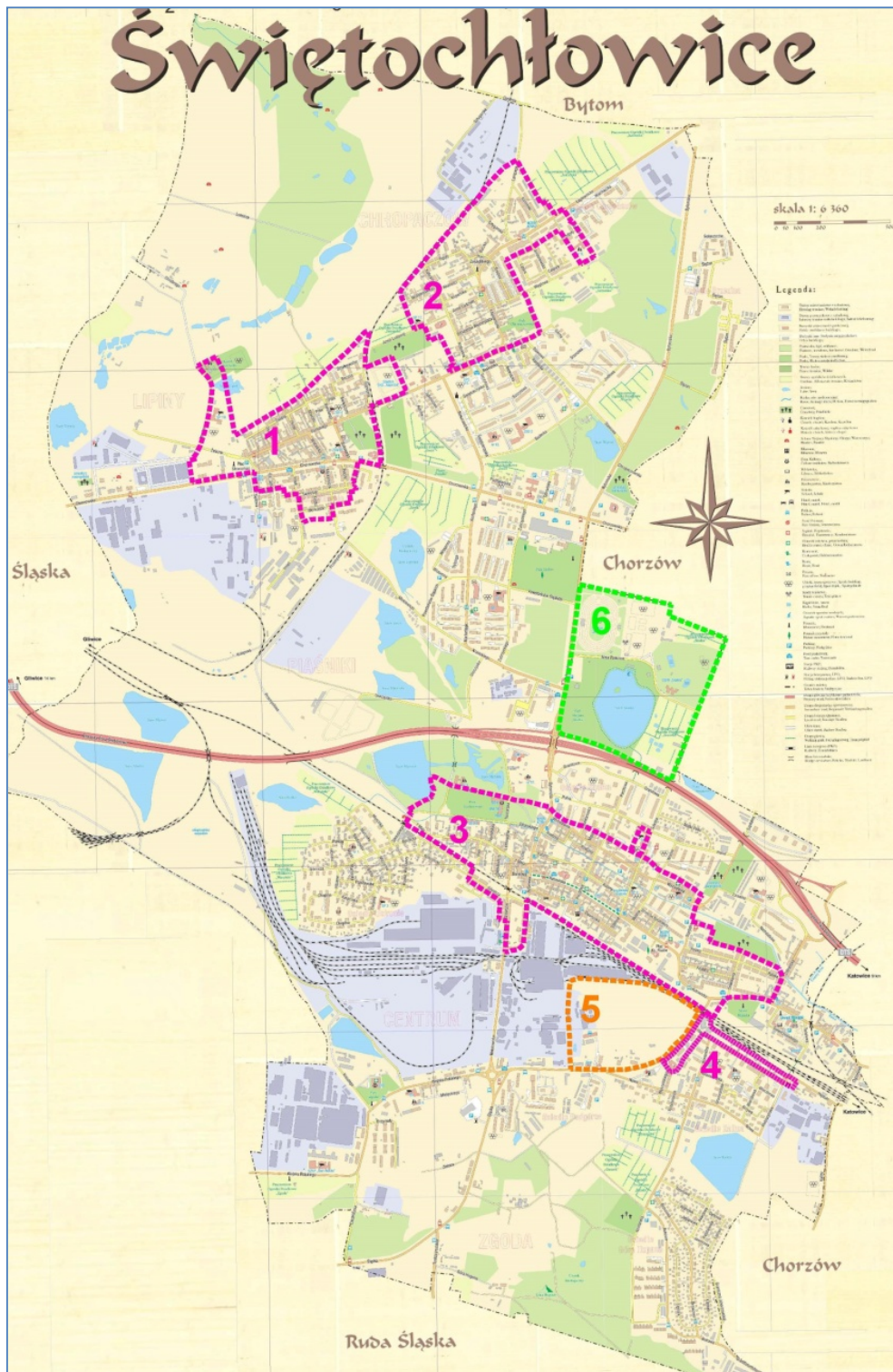
Nr przedsięwzięcia	2/5/INW.	
Nazwa przedsięwzięcia (tytuł projektu)	Kompleksowe uzbrojenie terenów przy dawnej kopalni „Polska” w Świętochłowicach	
Lokalizacja przedsięwzięcia	Świętochłowice, Dzielnica Centrum	
Inwestor (beneficjent)	Gmina Świętochłowice	
Krótki opis przedsięwzięcia, cel realizacji	Przedmiotem inwestycji jest kompleksowe uzbrojenie terenów przy dawnej kopalni „Polska” w Świętochłowicach.	
Okres rzeczowej realizacji inwestycji	2016-2020	
Planowane efekty realizacji inwestycji	Wskaźniki produktu	- długość wybudowanej sieci kanalizacji sanitarnej – km. - długość wybudowanej sieci wodociągowej – km. - długość wybudowanej sieci gazowej – km.
	Wskaźniki rezultatu	- powierzchnia terenów inwestycyjnych wyposażonych w infrastrukturę techniczną – ha.
Przewidywany łączny koszt inwestycji w PLN	1 927 000 zł	
Przewidywane źródła finansowania	środki własne – budżet Miasta Świętochłowice, środki zewnętrzne – fundusze UE.	

F) Obszar nr 6 – „Tereny Ośrodka Sportu i Rekreacji „Skałka””

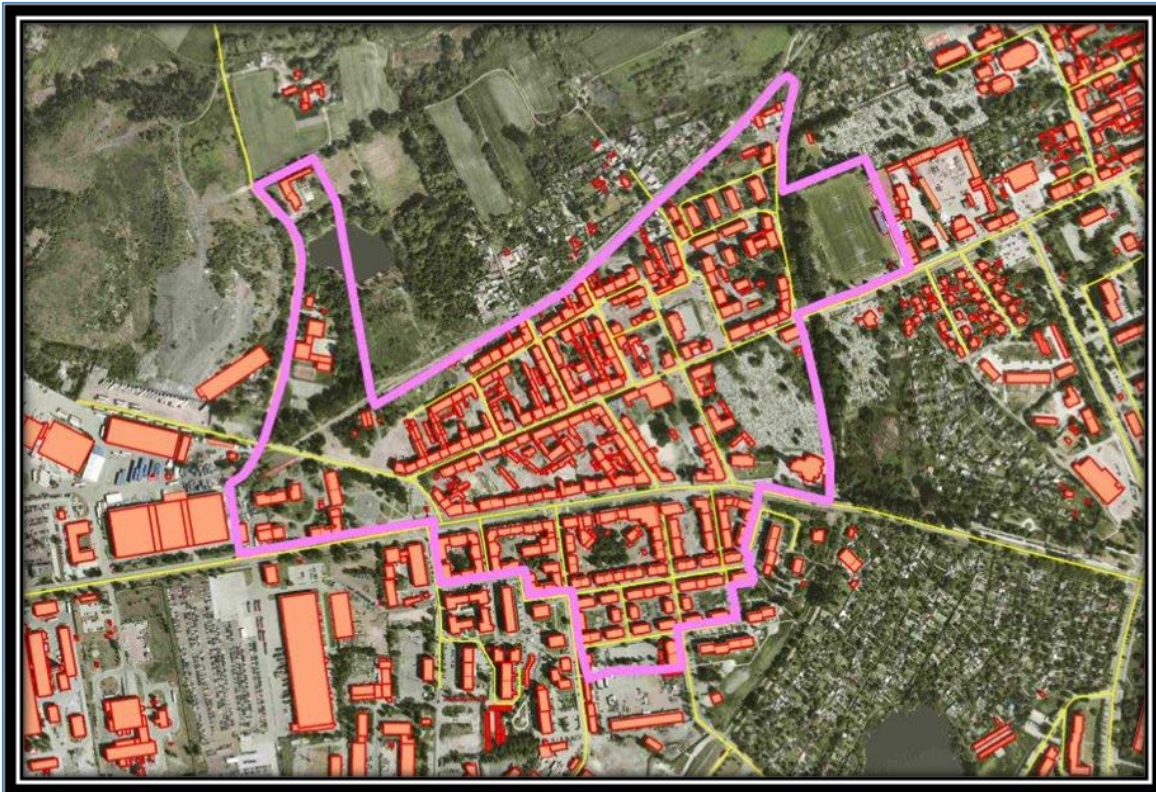
Nr przedsięwzięcia	1/6/INW.	
Nazwa przedsięwzięcia (tytuł projektu)	Modernizacja stadionu OSiR „Skałka” wraz z zapleczem	
Lokalizacja przedsięwzięcia	Świętochłowice, Dzielnica Piaśniki, ul. Bytomska 40	
Inwestor (beneficjent)	Gmina Świętochłowice	
Krótki opis przedsięwzięcia, cel realizacji	Stadion oraz teren zaplecza bezpośrednio przyległy obejmuje teren o pow. około 58 tys.m ² .	
Okres rzeczowej realizacji inwestycji	2018-2022	
Planowane efekty realizacji inwestycji	Wskaźniki produktu	- liczba zmodernizowanych obiektów sportowych – 1 szt.
	Wskaźniki rezultatu	- wzrost liczby osób korzystających z oferty sportowej.
Przewidywany łączny koszt inwestycji w PLN	bd.	
Przewidywane źródła finansowania	środki własne – budżet Miasta Świętochłowice, środki zewnętrzne – fundusze UE, fundusze w ramach partnerstwa publiczno-prywatnego (PPP).	

ZAŁĄCZNIK NR 2. ILUSTRACJE MAPOWE WYZNACZAJĄCE OBSZARY KRYZYSOWE

Mapa 8. Lokalizacja obszarów zdegradowanych na terenie Świętochłowic

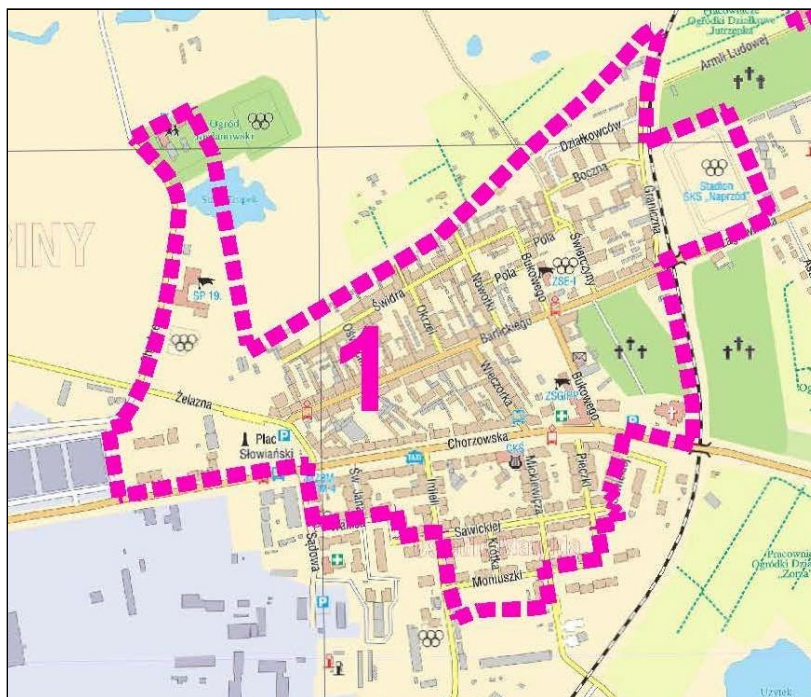


Mapa 9. Obszar nr 1 – „Lipiny” – istniejąca zabudowa /ortofotomapa/



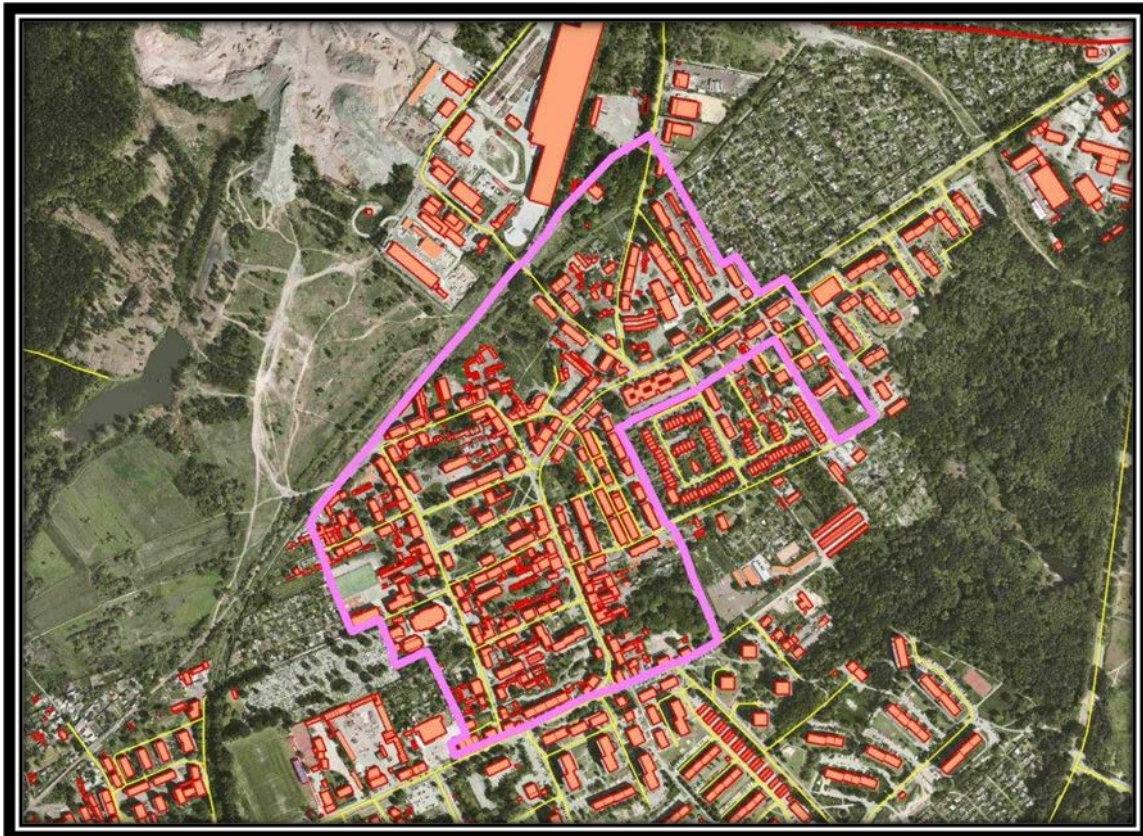
źródło: Urząd Miejski w Świętochłowicach

Mapa 10. Obszar nr 1 – „Lipiny”.



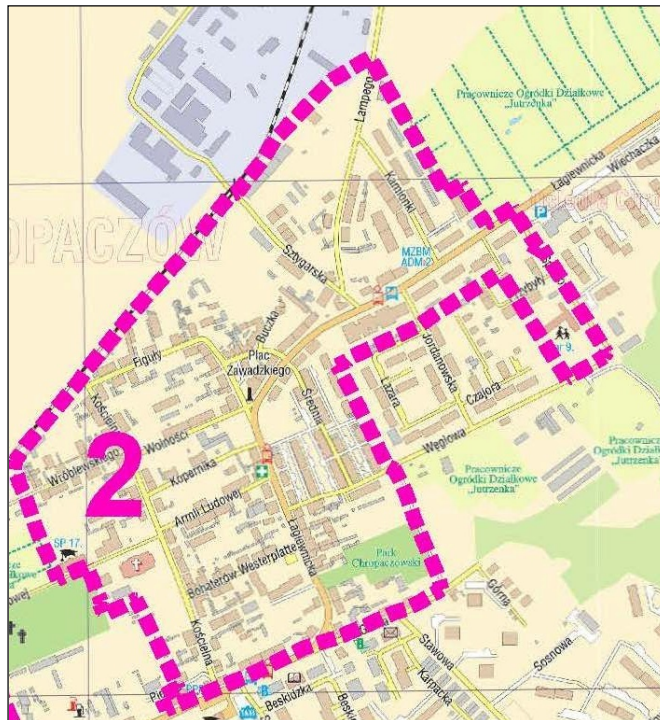
źródło: Urząd Miejski w Świętochłowicach

Mapa 11. Obszar nr 2 – „Chropaczów” – istniejąca zabudowa /ortofotomapa/



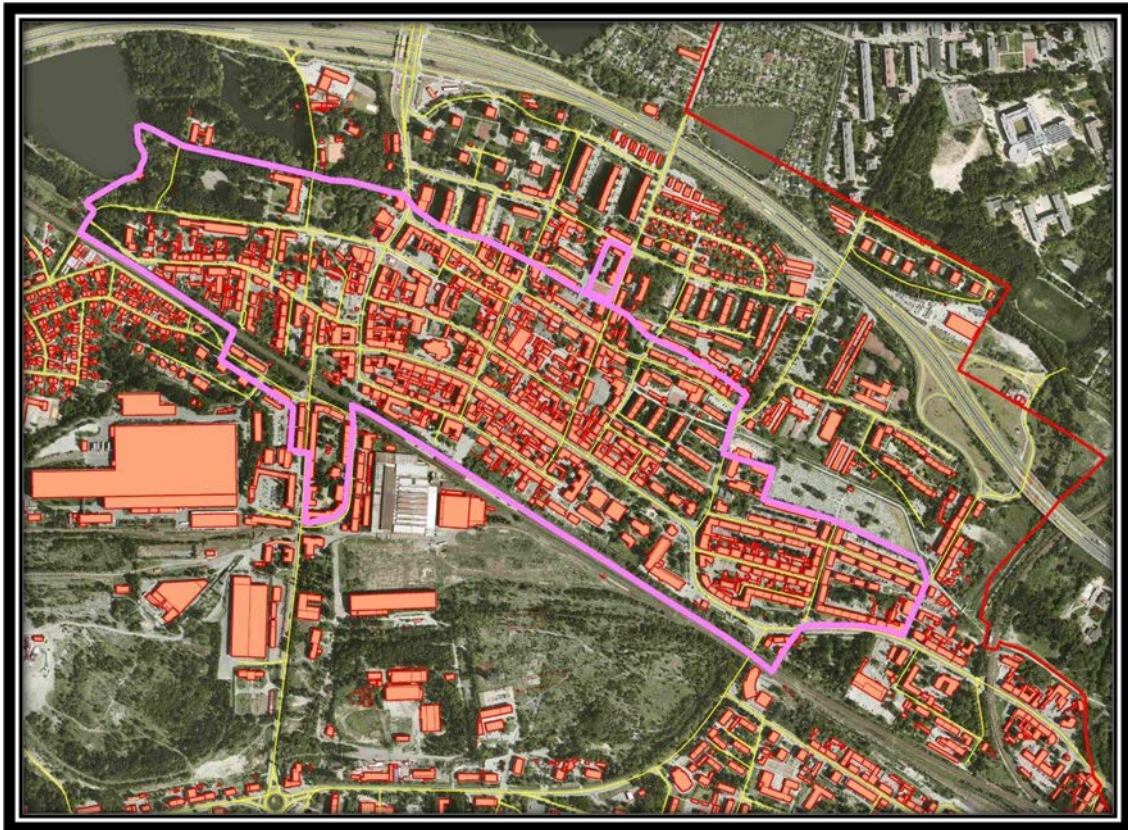
źródło: Urząd Miejski w Świętochłowicach

Mapa 12. Obszar nr 2 – „Chropaczów”.



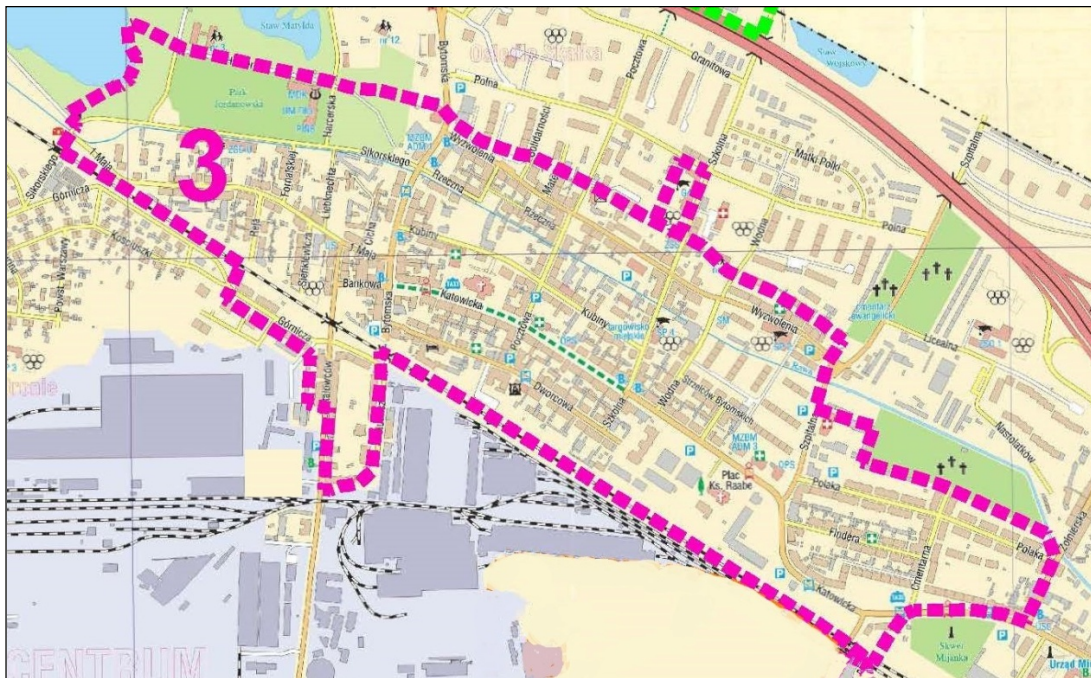
Źródło: UM Świętochłowice

Mapa 13. Obszar nr 3 – „Centrum” – istniejąca zabudowa /ortofotomapa/



źródło: Urząd Miejski w Świętochłowicach

Mapa 14. Lokalizacja obszaru nr 3 – „Centrum”



Źródło: UM Świętochłowice

Mapa 15. Obszar nr 4 – „Zgoda” – istniejąca zabudowa /ortofotomapa/



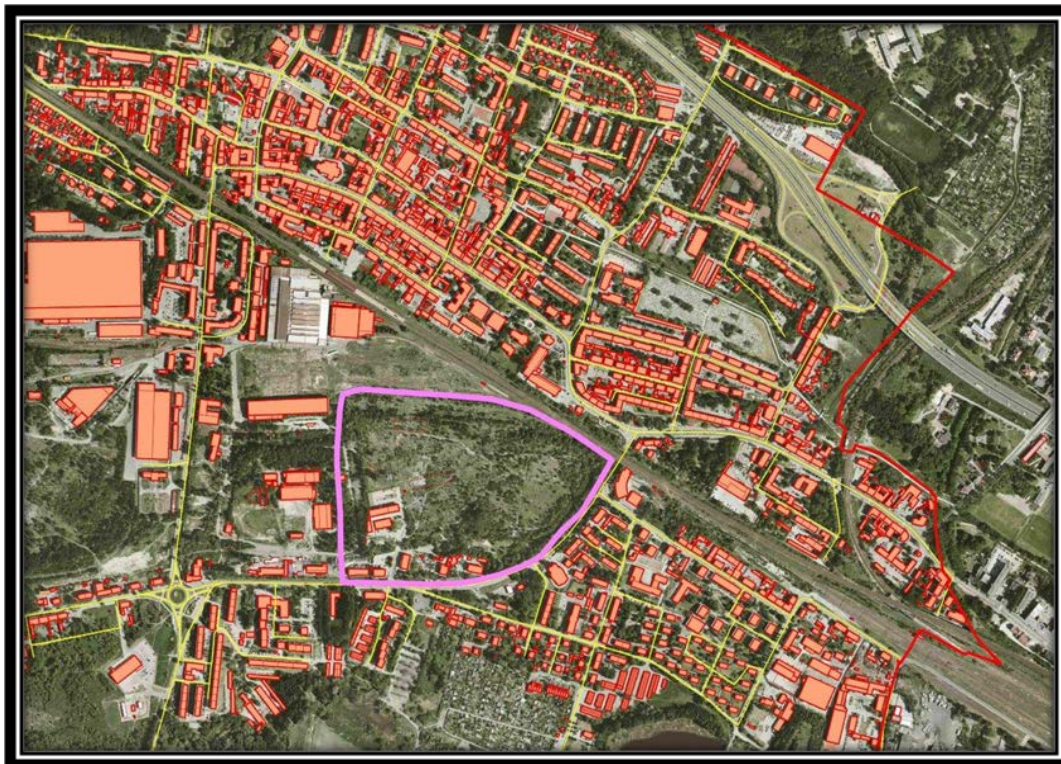
źródło: Urząd Miejski w Świętochłowicach

Mapa 16. Obszar nr 4 – „Zgoda”.



źródło: Urząd Miejski w Świętochłowicach

Mapa 17. Obszar nr 5 - obszar po byłej KWK „Polska” (teren przemysłowy)
– istniejąca zabudowa /ortofotomapa/



źródło: Urząd Miejski w Świętochłowicach

Mapa 18. Obszar nr 6 – „Tereny Ośrodka Sportu i Rekreacji „Skałka”” – istniejąca zabudowa
/ortofotomapa/



źródło: Urząd Miejski w Świętochłowicach

ZAŁĄCZNIK NR 3. ILUSTRACJE ZDJĘCIOWE PREZENTUJĄCE AKTUALNE ZAGOSPODAROWNIE BUDYNKÓW / INFRASTRUKTURY / PRZESTRZENI PUBLICZNEJ DLA POSZCZEGÓLNYCH PROJEKTÓW W RAMACH LPR

Termomodernizacja budynku Przedszkola Miejskiego nr 7 wraz ze zmianą źródła zasilania w ciepło oraz zagospodarowanie terenu - ul. Bolesława Chrobrego 6 (1/1/ INW.)



źródło: opracowanie własne



Przebudowa ulicy Bolesława Chrobrego w Świętochłowicach (2/1/ INW.)



źródło: opracowanie własne



Remont i przebudowa budynku „Domu Sportu” w Świętochłowicach-Lipinach (3/1/ INW.)



źródło: opracowanie własne



Remont kapitalny budynku CKŚ w Świętochłowicach-Lipinach, d. „Grota” (4/1/ INW.)



źródło: opracowanie własne

Termomodernizacja budynku Zespołu Szkół i Pracy Pozaszkolnej w Świętochłowicach wraz remontem i przebudową placu szkolnego (5/1/ INW.)



źródło: opracowanie własne



Przebudowa budynku przy ul. Imieli 4/Wallisa 9 z przeznaczeniem na mieszkania chronione i centrum usług społecznych (6/1/ INW.)



źródło: opracowanie własne

Przebudowa i remont dawnego budynku ambulatorium przy ul. Szpitalnej 2 na potrzeby Muzeum Powstań Śląskich w Świętochłowicach (II etap) (1/3/ INW.)



źródło: opracowanie własne

Remont kapitalny hali sportowej przy ul. Wodnej w Świętochłowicach (2/3/INW.)



źródło: opracowanie własne

Dokończenie przebudowy stadionu Naprzodu-Lipiny w Świętochłowicach (7/1/ INW.)



źródło: opracowanie własne

Rewaloryzacja przestrzeni miejskiej - terenu przy kościele św. Augustyna w Lipinach oraz remont elewacji kościoła (11/1/ INW.)



źródło: opracowanie własne

Modernizacja budynku Przedszkola Miejskiego nr 9 w Świętochłowicach oraz utworzenie „Ekologicznej Ścieżki Zdrowia” (1/2/ INW.)



źródło: opracowanie własne

Remont kapitalny budynku Ośrodka Pomocy Społecznej w Świętochłowicach wraz z zagospodarowaniem terenu (3/3/ INW.)



źródło: opracowanie własne

Termomodernizacja budynku Zespołu Szkół Ekonomiczno- Usługowych przy ul. Sikorskiego 9 w Świętochłowicach (4/3/ INW.)



źródło: opracowanie własne

Rewitalizacja przestrzeni miejskiej w rejonie ulic Sikorskiego i Harcerskiej w Świętochłowicach (5/3/ INW.)



źródło: opracowanie własne

Przebudowa ul. Harcerskiej w Świętochłowicach (6/3/ INW.)



źródło: opracowanie własne

Budowa lokali socjalnych na potrzeby osób wykluczonych będących w zasobie Miejskiego Przedsiębiorstwa Gospodarki Lokalowej (9/3/ INW.)



źródło: opracowanie własne

Termomodernizacja, modernizacja instalacji centralnego ogrzewania w tym montaż instalacji solarnej budynku Zespołu Opieki Zdrowotnej w Świętochłowicach Sp. z o.o., ul. Szpitalna 2. (11/3/ INW.)



źródło: opracowanie własne



Przebudowa domu parafialnego Parafii św. Piotra i Pawła na Parafialne Centrum Kulturalno-Rekreacyjne dla społeczności lokalnej - ul. Kubiny 6. (12/3/ INW.)



źródło: opracowanie własne

Rewaloryzacja fasady budynku Domu Pomocy Społecznej z 1897 roku wraz z przyległym podwórzem (13/3/ INW.)



źródło: opracowanie własne

Aktywizacja obszaru ul. Katowickiej wraz z ulicami Dworcową i Kubiny, jako centrum miasta (15/3/ INW.)



źródło: opracowanie własne

Rewitalizacja i adaptacja na cele kulturalne oraz edukacyjne, turystyczne i społeczne zabytkowych wież wyciągowych dawnej kopalni Polska w Świętochłowicach przy ul. Wojska Polskiego (1/5/ INW.)



źródło: opracowanie własne

Modernizacja stadionu OSiR „Skałka” wraz z zapleczem (1/6/ INW.)



źródło: opracowanie własne

„Program renowacji podwórek do roku 2030” - przygotowywany w ramach realizacji projektu „Zintegrowane podejście do problemów obszarów funkcjonalnych na przykładzie Chorzowa, Rudy Śląskiej i Świętochłowic” (13/8/S)



źródło: opracowanie własne

SPIS TABEL:

TABELA 1 ZASOBY MIESZKANIOWE ŚWIĘTOCHŁOWIC NA TLE SYTUACJI MIESZKANIOWEJ W WOJEWÓDZTWIE I SUBREGIONIE KATOWICKIM.....	18
TABELA 2 MIESZKANIA STAŁE ZAMIESZKIWANE W GMINIE ŚWIĘTOCHŁOWICE WG LICZY IZB W 2011 ROKU	18
TABELA 3 MIESZKANIA STAŁE ZAMIESZKANE WG LICZBY OSÓB NA IZBĘ W 2011 ROKU	18
TABELA 4 MIESZKANIA WG ROKU BUDOWY I POWIERZCHNI UŻYTKOWEJ W M ² W 2011 ROKU.....	19
TABELA 5 WYPOSAŻENIE MIESZKAŃ W INSTALACJE TECHNICZNE.....	19
TABELA 6 ZASOBY MIESZKANIOWE WG FORM WŁASNOŚCI W 2007 ROKU	20
TABELA 7 ZAMIESZKUJĄCY W LOKALACH GMINNYCH W MIASTACH NA PRAWACH POWIATU SUBREGIONU KATOWICKIEGO	21
TABELA 8 LUDNOŚĆ ŚWIĘTOCHŁOWIC WEDŁUG PŁCI I GRUP WIEKOWYCH W ROKU 2011.....	22
TABELA 9 LUDNOŚĆ ŚWIĘTOCHŁOWIC POWYŻEJ 15 ROKU ŻYCIA WG POZIOMU WYKSZTAŁCENIA I PŁCI W 2011 ROKU.	23
TABELA 10 LUDNOŚĆ W WIEKU 15 I WIĘCEJ LAT WEDŁUG STANU CYWILNEGO PRAWNEGO I PŁCI W 2011 ROKU	23
TABELA 11 LUDNOŚĆ WG PŁCI I GŁÓWNEGO ŹRÓDŁA UTRZYMANIA W 2011 ROKU.....	24
TABELA 12 LUDNOŚĆ W WIEKU PRZEDPRODUKCYJNYM (17 LAT I MNIEJ), PRODUKCYJNYM I PO PRODUKCYJNYM WG PŁCI W 2011 ROKU	24
TABELA 13 LUDNOŚĆ WG FUNKCJONALNYCH GRUP WIEKU PŁCI.....	25
TABELA 14 NIEPEŁNOSPRAWNOŚĆ W ŚWIETLE DANYCH NSP 2011	25
TABELA 15 NIEPEŁNOSPRAWNI PRAWNIE WG EKONOMICZNYCH GRUP WIEKU W 2011 ROKU	26
TABELA 16 KLIENCI POMOCY SPOŁECZNEJ WEDŁUG PŁCI I WIEKU.....	27
TABELA 17 KLIENCI POMOCY SPOŁECZNEJ WG POZIOMU WYKSZTAŁCENIA (BEZ UCZĄCYCH SIĘ).....	27
TABELA 18 KLIENCI POMOCY AKTUALNIE UCZĄCY SIĘ	27
TABELA 19 LICZBA RODZIN, KTÓRE WESZŁY DO SYSTEMU OPIEKI WEDŁUG LAT UDZIELANEGO WSPARCIA	28
TABELA 20 LICZBA RODZIN OBJĘTYCH POMOCĄ WG PRZYCZYŃ JEJ UDZIELENIA I REJONÓW POMOCY SPOŁECZNEJ.....	28
TABELA 21 BEZROBOCIE REJESTROWANE W LATACH 2004-2013 WG PŁCI	31
TABELA 22 BEZROBOCIE REJESTROWANE WG CZASU POZOSTAWANIA BEZ PRACY W LATACH 2003-2013	32
TABELA 23 BEZROBOCIE REJESTROWANE WG POZIOMU WYKSZTAŁCENIA W LATACH 2004-2013.....	32
TABELA 24 BEZROBOTNI W WIEKU 55-64LAT DŁUŻEJ NIŻ 1 ROK	33
TABELA 25 BEZROBOTNI W WIEKU 18-24 LAT POZOSTAJĄCY BEZ PRACY DŁUŻEJ NIŻ PÓŁ ROKU.....	33
TABELA 26 ZAREJESTROWANI BEZROBOTNI Z PRAWEM DO ZASIŁKU I BEZ PRAWA DO ZASIŁKU.	33
TABELA 27 GEOGRAFIA WYKROCZEŃ W ŚWIĘTOCHŁOWICACH Z UWZGLĘDNIENIEM ŚRODKA UKARANIA	34
TABELA 28 PRZESTĘPSTWA W ŚWIĘTOCHŁOWICACH W LATACH 2009 – 2013 (W TYM CZYNY NIELETNICH)	35

SPIS MAP:

MAPA 1. LOKALIZACJA OBSZARÓW ZDEGRADOWANYCH NA TERENIE ŚWIĘTOCHŁOWIC	49
MAPA 2. LOKALIZACJA OBSZARU NR 1 – „LIPINY”	51
MAPA 3. LOKALIZACJA OBSZARU NR 2 – „CHROPACZÓW”	53
MAPA 4. LOKALIZACJA OBSZARU NR 3 – „CENTRUM”	55
MAPA 5. LOKALIZACJA OBSZARU NR 4 – „ZGODY”	56
MAPA 6. LOKALIZACJA OBSZARU NR 5 – „OBSZAR PO BYŁEJ KWK „POLSKA”” (TEREN POPRZEMYSŁOWY)	57
MAPA 7. LOKALIZACJA OBSZARU NR 6 – „TERENY OŚRODKA SPORTU I REKREACJI „SKAŁKA””	59
MAPA 8. LOKALIZACJA OBSZARÓW ZDEGRADOWANYCH NA TERENIE ŚWIĘTOCHŁOWIC	130
MAPA 9. OBSZAR NR 1 – „LIPINY” – ISTNIEJĄCA ZABUDOWA /ORTOFOTOMAPA/	131
MAPA 10. OBSZAR NR 1 – „LIPINY”	131
MAPA 11. OBSZAR NR 2 – „CHROPACZÓW” – ISTNIEJĄCA ZABUDOWA /ORTOFOTOMAPA/	132
MAPA 12. OBSZAR NR 2 – „CHROPACZÓW”	132
MAPA 13. OBSZAR NR 3 – „CENTRUM” – ISTNIEJĄCA ZABUDOWA /ORTOFOTOMAPA/	133
MAPA 14. LOKALIZACJA OBSZARU NR 3 – „CENTRUM”	133
MAPA 15. OBSZAR NR 4 – „ZGODA” – ISTNIEJĄCA ZABUDOWA /ORTOFOTOMAPA/	134
MAPA 16. OBSZAR NR 4 – „ZGODA”	134
MAPA 17. OBSZAR NR 5 - OBSZAR PO BYŁEJ KWK „POLSKA” (TEREN POPRZEMYSŁOWY)	135
MAPA 18. OBSZAR NR 6 – „TERENY OŚRODKA SPORTU I REKREACJI „SKAŁKA”” – ISTNIEJĄCA ZABUDOWA /ORTOFOTOMAPA/	135