
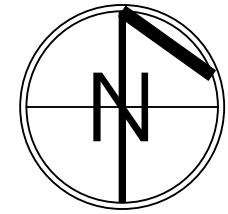


# ZMIANA MIEJSCOWEGO PLANU ZAGOSPODAROWANIA PRZESTRZENNEGO DLA OBSZARU W REJONIE ULIC WOJSKA POLSKIEGO, ŚLĄSKIEJ, KS. TUNKLA I CERAMICZNEJ PRZYJĘTEGO UCHWAŁĄ NR IX/77/15 RADY MIEJSKIEJ W ŚWIĘTOCHŁOWICACH Z DNIA 29 KWIETNIA 2015 r.

ZAŁĄCZNIK NR 1 DO UCHWAŁY NR / /24 RADY MIEJSKIEJ W ŚWIĘTOCHŁOWICACH Z DNIA ..... 2024 r.

SKALA 1:1000

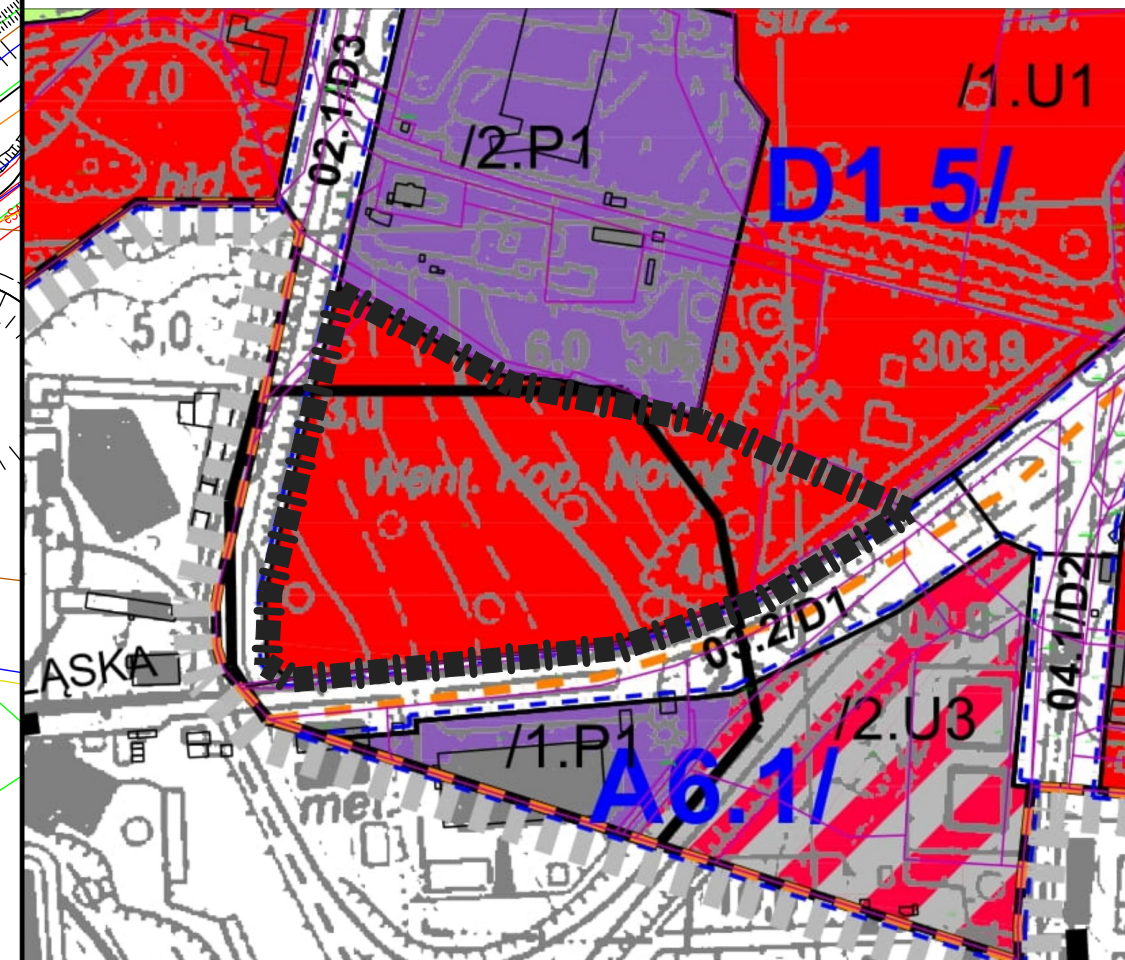


UKŁAD WSPÓŁRZĘDNYCH 2000  
MAPA CYFROWA POZYSKANA Z PAŃSTWOWEGO ZASOBU  
GEODEZJI I KARTOGRAFII URZĘDU MIEJSKIEGO W ŚWIĘTOCHŁOWICACH

## OZNACZENIA

	GRANICA OPRACOWANIA
	LINIE ROZGRANICZAJĄCE TERENY O RÓŻNYM PRZEZNACZENIU LUB RÓŻNYCH ZASADACH ZAGOSPODAROWANIA
<b>1P-U</b>	SYMBOL TERENU
	TEREN PRODUKCJI LUB USŁUG
	NIEPRZEKACZALNA LINIA ZABUDOWY
	ZŁOŻE POLSKA - WIREK

WYRYS ZE ZMIANY STUDIUM UWARUNKOWAŃ I KIERUNKÓW  
ZAGOSPODAROWANIA PRZESTRZENNEGO MIASTA ŚWIĘTOCHŁOWICE



	TEREN ZABUDOWY USŁUG KOMERCYJNYCH
	GRANICA OPRACOWANIA

